


LEY DE LIBRE
ACCESO A LA
INFORMACIÓN
PÚBLICA

ARTÍCULO 10
NUMERAL 19

ENTIDAD: DIRECCIÓN GENERAL DE AERONÁUTICA CIVIL
 DIRECCIÓN: 9a. Avenida 14-75, zona 13 ciudad
 HORARIO DE ATENCIÓN: DE 9:00 a 17:00 horas
 FECHA DE ACTUALIZACIÓN: 29/02/2024
 MES DE: FEBRERO

No.	NOMENCLATURA DEL AREA	MOTIVO DEL ARRENDAMIENTO Y USO	PLAZO	FECHA DE APROBACION DEL CONTRATO	CARACTERÍSTICAS DEL BIEN			ARRENDATARIO		VALOR MENSUAL	MONTO TOTAL DEL CONTRATO
					UBICACIÓN FÍSICA:	Área / mts2	FINCA:	NOMBRE:	NIT:		
1	CC-2-1	Area de Local Comercial	10 años	DS-110-2015 de fecha 24/11/2015	UBICACIÓN FÍSICA:	Aeropuerto Internacional La Aurora		NOMBRE:	Carlos Humberto Morales Coti	Q. 3,025.12	Q. 363,014.40
					Área / mts2	27.1					
					FINCA:	Bien inmueble urbano inscrito en el Registro General de la Propiedad de la Zona Central, al número doscientos veintiséis (226), folio ciento cincuenta y seis (150) de libro veinte (20) de Guatemala		NIT:	14241-7		
					TIPO:	LOCAL					
2	CC-2-3	Area de Local Comercial	10 años	DS-099-2015 de fecha 20/11/2015	UBICACIÓN FÍSICA:	Aeropuerto Internacional La Aurora		NOMBRE:	Byron Ivan Rodríguez Paiz	Q. 1,122.24	Q. 72,710.40
					Área / mts2	10.71					
					FINCA:	Bien inmueble urbano inscrito en el Registro General de la Propiedad de la Zona Central, al número doscientos veintiséis (226), folio ciento cincuenta y seis (150) de libro veinte (20) de Guatemala		NIT:	318555-9		
					TIPO:	LOCAL					
3	CC-2-7	Area de Local Comercial	5 años	EP. 7, de fecha 11/04/2022	UBICACIÓN FÍSICA:	Aeropuerto Internacional La Aurora		NOMBRE:	Luis David Santizo Castañeda	Q. 1,211.84	Q. 72,710.40
					Área / mts2	10.52					
					FINCA:	Bien inmueble urbano inscrito en el Registro General de la Propiedad de la Zona Central, al número doscientos veintiséis (226), folio ciento cincuenta y seis (150) de libro veinte (20) de Guatemala		NIT:	16570227		
					TIPO:	LOCAL					
4	CC-2-8	Area de Local Comercial	10 años	DS-112-2015 de fecha 08/12/2015	UBICACIÓN FÍSICA:	Aeropuerto Internacional La Aurora		NOMBRE:	Maria Josefina Lorenzo Lago	Q. 1,637.44	Q. 196,492.80
					Área / mts2	14.62					
					FINCA:	Bien inmueble urbano inscrito en el Registro General de la Propiedad de la Zona Central, al número doscientos veintiséis (226), folio ciento cincuenta y seis (150) de libro veinte (20) de Guatemala		NIT:	1400044-4		
					TIPO:	LOCAL					
					PROPIETARIO:	Estado de Guatemala					




UNIDAD DE ASESORIA JURÍDICA
 DIRECCIÓN GENERAL DE AERONÁUTICA CIVIL


5	CC-2-9	Area de Local Comercial	10 años	DS-104-2015 de fecha 20/11/2015	UBICACIÓN FÍSICA:			Aeropuerto Internacional La Aurora	NOMBRE:	Mayra Judith Saravia Sarceño	Q 1,608.32	Q 192,998.40
					Área / mts2	14.36						
					FINCA:	Bien inmueble urbano inscrito en el Registro General de la Propiedad de la LOCAL						
6	CC-2-10	Area de Local Comercial	10 años	DS-68-2023 de fecha 29/12/2023	UBICACIÓN FÍSICA:			Aeropuerto Internacional La Aurora	NOMBRE:	Thelma Reyes	Q. 1,187.20	Q. 30,643.20
					Área / mts2	10.6						
					FINCA:	Bien inmueble urbano inscrito en el Registro General de la Propiedad de la LOCAL						
7	CC-2-11	Area de Local Comercial	10 años	DS-103-2015 de fecha 20/11/2015	UBICACIÓN FÍSICA:			Aeropuerto Internacional La Aurora	NOMBRE:	Marta Gloria Pérez Calderon	Q 1,615.04	193,804.80
					Área / mts2	14.42						
					FINCA:	Bien inmueble urbano inscrito en el Registro General de la Propiedad de la LOCAL						
8	CC-2-12	Area de Local Comercial	10 años	DS-112-2015 de fecha 20/11/2015	UBICACIÓN FÍSICA:			Aeropuerto Internacional La Aurora	NOMBRE:	Sully Aracely Santos Contreras	Q 1,917.44	230,092.80
					Área / mts2	17.12						
					FINCA:	Bien inmueble urbano inscrito en el Registro General de la Propiedad de la LOCAL						
9	CC-2-13	Area de Local Comercial	10 años	Ep. 85 de fecha 26/12/2008	UBICACIÓN FÍSICA:			Aeropuerto Internacional La Aurora	NOMBRE:	Maria Elena Villacorta Barrios	\$ 127.30	\$ 15,276.00
					Área / mts2	12.73						
					FINCA:	Bien inmueble urbano inscrito en el Registro General de la Propiedad de la LOCAL						
10	CC-2-14	Area de Local Comercial	2 años	DS-46-2023	UBICACIÓN FÍSICA:			Aeropuerto Internacional La Aurora	NOMBRE:	Ingrid Aine Arevalo Cobo	q. 1,460.48	Q. 37,201.92
					Área / mts2	12.3						
					FINCA:	Bien inmueble urbano inscrito en el Registro General de la Propiedad de la LOCAL						
11	CC-2-15	Area de Local Comercial	10 años	DS-122-2015 de fecha 18/12/2015	UBICACIÓN FÍSICA:			Aeropuerto Internacional La Aurora	NOMBRE:	Silvia Eugenia Anillon Urbes	Q 1,784.16	Q 214,099.20
					Área / mts2	15.93						
					FINCA:	Bien inmueble urbano inscrito en el Registro General de la Propiedad de la LOCAL						

UNIDAD DE ASESORÍA JURÍDICA
DIRECCIÓN GENERAL DE AERONÁUTICA CIVIL


12	CC-2-16	Area de Local Comercial	10 años	DS-121-2015 de fecha 18/12/2015	UBICACIÓN FÍSICA:		Aeropuerto Internacional La Aurora 14 Bien inmueble urbano inscrito en el Registro General de la Propiedad de la Zona Central, al número doscientos veintiséis (226), folio ciento cincuenta (150) de libro veinte (20) de Guatemala	Carlos Oliviero Giron Palomo	NOMBRE:	Q 1,568.00	Q 188,160.00
					Área / mts2	NIT:					
					FINCA:						
					TIPO:						
13	CC-2-17	Area de Local Comercial	10 años	DS-106-2015 de fecha 20/11/2015	UBICACIÓN FÍSICA:		Aeropuerto Internacional La Aurora 10.45 Bien inmueble urbano inscrito en el Registro General de la Propiedad de la Zona Central, al número doscientos veintiséis (226), folio ciento cincuenta (150) de libro veinte (20) de Guatemala	Lorraine Teresita Gray Aguilar	NOMBRE:	Q 1,170.40	Q 140,448.00
					Área / mts2	NIT:					
					FINCA:	4539230					
					TIPO:						
14	CC-2-18	Area de Local Comercial	10 años	DS-101-2015 de fecha 20/11/2015	UBICACIÓN FÍSICA:		Aeropuerto Internacional La Aurora 14 Bien inmueble urbano inscrito en el Registro General de la Propiedad de la Zona Central, al número doscientos veintiséis (226), folio ciento cincuenta (150) de libro veinte (20) de Guatemala	Juan Gabriel Alvarado Pedroza	NOMBRE:	Q 1,568.00	Q 188,160.00
					Área / mts2	NIT:					
					FINCA:						
					TIPO:						
15	CC-2-19	Area de Local Comercial	10 años	DS-106-2015 de fecha 20/11/2015	UBICACIÓN FÍSICA:		Aeropuerto Internacional La Aurora 14 Bien inmueble urbano inscrito en el Registro General de la Propiedad de la Zona Central, al número doscientos veintiséis (226), folio ciento cincuenta (150) de libro veinte (20) de Guatemala	María Esperanza López Gómez	NOMBRE:	Q 1,568.00	Q 188,160.00
					Área / mts2	NIT:					
					FINCA:	490183-5					
					TIPO:						
16	CC-2-20	Area de Local Comercial	10 años	DS-107-2015 de fecha 20/11/2015	UBICACIÓN FÍSICA:		Aeropuerto Internacional La Aurora 10.45 Bien inmueble urbano inscrito en el Registro General de la Propiedad de la Zona Central, al número doscientos veintiséis (226), folio ciento cincuenta (150) de libro veinte (20) de Guatemala	CARMEN ELUVIA CALDERON AGUIRRE	NOMBRE:	Q 1,170.40	Q 140,448.00
					Área / mts2	NIT:					
					FINCA:	5475479-8					
					TIPO:						


UNIDAD DE SESORÍA JURÍDICA
DIRECCIÓN GENERAL DE REGISTRO Y CATASTRO

17	CC-2-21	Area de Local Comercial	15 años	DS-090-2015 de fecha 06/07/2015	UBICACIÓN FÍSICA:			Aeropuerto Internacional La Aurora 14	Edificio Roberto Cobar Roldán	NOMBRE:	Q 1,568.00	Q 188,160.00
					Área / mts2	FINCA:	NIT:					
					TIPO:	PROPIETARIO:						
					UBICACIÓN FÍSICA:							
18	CC-2-22	Area de Local Comercial	10 años	DS-097-2015 de fecha 20/11/2015	UBICACIÓN FÍSICA:			Aeropuerto Internacional La Aurora 25.67	Basilio Camey Saravia	NOMBRE:	Q 2,875.04	Q 345,004.80
					Área / mts2	FINCA:	NIT:					
					TIPO:	PROPIETARIO:						
					UBICACIÓN FÍSICA:							
19	CC-2-23	Area de Local Comercial	2 años	DS-43-2023	UBICACIÓN FÍSICA:			Aeropuerto Internacional La Aurora 10.3	Alma Marina Dávila Jimenez	NOMBRE:	Q 1,173.76	Q 30,320.64
					Área / mts2	FINCA:	NIT:					
					TIPO:	PROPIETARIO:						
					UBICACIÓN FÍSICA:							
20	CC-2-24	Area de Local Comercial	10 años	DS-108-2015 de fecha 20/11/2015	UBICACIÓN FÍSICA:			Aeropuerto Internacional La Aurora 10.34	Ana Beatriz Moreno Morales	NOMBRE:	Q 1,158.08	Q 138,969.60
					Área / mts2	FINCA:	NIT:					
					TIPO:	PROPIETARIO:						
					UBICACIÓN FÍSICA:							
21	CC-2-25	Area de Local Comercial	15 años	DS-092-2015 de fecha 06/07/2015	UBICACIÓN FÍSICA:			Aeropuerto Internacional La Aurora 14.57	Ester Alicia Merida Castillo	NOMBRE:	Q 1,631.84	Q 293,731.20
					Área / mts2	FINCA:	NIT:					
					TIPO:	PROPIETARIO:						
					UBICACIÓN FÍSICA:							


EDICAT UNIDAD DE ASESORIA JURÍDICA DIRECCIÓN GENERAL

22	CC-2-27	Area de Local Comercial	10 años	DS-105-2015 de fecha 20/11/2015	UBICACIÓN FÍSICA:			Aeropuerto Internacional La Aurora 16.8	NOMBRE: NIT:	María Araceli Ramos Vega 671365-3	Q 1,881.60 Q 225,792.00
					Área / mts2						
					FINCA:						
					TIPO:						
					PROPIETARIO:						
23	CC-2-28	Area de Local Comercial	15 años	DS-091-2015 de fecha 06/07/2015	UBICACIÓN FÍSICA:			Aeropuerto Internacional La Aurora 13.71	NOMBRE: NIT:	Pedro Alonzo Ubledo Rivera 346972-7	Q 1,535.52 Q 276,393.60
					Área / mts2						
					FINCA:						
					TIPO:						
					PROPIETARIO:						
24	CC-2-29 Y CC-2-30	Area de Local Comercial	15 años	Ep. 23 de fecha 18/12/2020	UBICACIÓN FÍSICA:			Aeropuerto Internacional La Aurora 32.1	NOMBRE: NIT:	Daniela Sosa Rest 86281-9	Q. 3595.20 Q.661,536
					Área / mts2						
					FINCA:						
					TIPO:						
					PROPIETARIO:						
25	CC-2-31	Area de Local Comercial	10 años	Ep. 83 de fecha 10/11/2008	UBICACIÓN FÍSICA:			Aeropuerto Internacional La Aurora 39.6	NOMBRE: NIT:	Inversiones Moka, S.A. 660445-5	\$ 396.00 \$ 47,520.00
					Área / mts2						
					FINCA:						
					TIPO:						
					PROPIETARIO:						


LEGAL
 UNIDAD DE ASESORIA JURÍDICA
 DIRECCIÓN GENERAL DE ADMINISTRACIÓN CIVIL

ÁREA INTERNACIONAL

ID	Código	Tipo de Área	Duración	Fecha de Emisión	UBICACIÓN FÍSICA:		NOMBRE:	NIT:	Moneda	Valor	
					Área / mts2	FINCA:					
1	ET-4-4	Area de Local Comercial	10 años	Ep. 20 de fecha 06/05/2019	Aeropuerto Internacional La Aurora		AIRDOSS, S.A.	3703341-7	Q	4,166.40	Q 499,966.00
					37.2						
					Bien inmueble urbano inscrito en el Registro General de la Propiedad de la Zona Central, al número doscientos veintiséis (226), folio ciento cincuenta (150) de libro veinte (20) de Guatemala						
					LOCAL Estado de Guatemala						
2	AI-2-23	Area de Local Comercial	10 años	Ep. 38 de fecha 16/05/2011	Aeropuerto Internacional La Aurora		AIRDOSS, S.A.	6764331-0	Q	840.50	Q 100,860.00
					16.81						
					Bien inmueble urbano inscrito en el Registro General de la Propiedad de la Zona Central, al número doscientos veintiséis (226), folio ciento cincuenta (150) de libro veinte (20) de Guatemala						
					LOCAL Estado de Guatemala						
3	AI-2-21	Area de Local Comercial	10 años	Ep. 12 de fecha 18/03/2010	Aeropuerto Internacional La Aurora		AIRDOSS, S.A.	6764331-0	\$	414.40	\$ 49,728.00
					41.44						
					Bien inmueble urbano inscrito en el Registro General de la Propiedad de la Zona Central, al número doscientos veintiséis (226), folio ciento cincuenta (150) de libro veinte (20) de Guatemala						
					LOCAL Estado de Guatemala						




4	ET-1-10 y ET-1-11	Area de Local Comercial	15 años	Ep. 29 de fecha 11/03/2011	UBICACIÓN FÍSICA:		Aeropuerto Internacional La Aurora 16.50 y 18.43	NOMBRE:	ALUDEU, S.A.	Q. 3,483.00	Q. 688,050.98
					Área / mts2						
					FINCA:						
					TIPO:						
PROPIETARIO:		Estado de Guatemala		NIT:		7304624-8					
5	FN-2-18	Area de Local Comercial	15 años	Ep. 100 de fecha 08/12/2011	UBICACIÓN FÍSICA:		Aeropuerto Internacional La Aurora 12.5	NOMBRE:	ALIMENTOS SELECTOS, S.A.	\$ 250.00	\$ 47,000.00
					Área / mts2						
					FINCA:						
					TIPO:						
PROPIETARIO:		Estado de Guatemala		NIT:		7260764-5					
6	ET-1-19 y ET-1-24	Area de Local Comercial	18 meses	Ep. 6 de fecha 13/09/2017	UBICACIÓN FÍSICA:		Aeropuerto Internacional La Aurora 17.00 y 17.00	NOMBRE:	AMIGUATE, S.A.	Q. 1,568.00	Q. 28,224.00
					Área / mts2						
					FINCA:						
					TIPO:						
PROPIETARIO:		Estado de Guatemala		NIT:		81930461					
7	At-2-34	Area de Local Comercial	15 años	Contrato Administrativo DS-023-2015 de fecha 20/03/2015, Contrato Administrativo de Modificación DS-01-2017 de fecha 09/06/2017, modificación DS-001-2020, de fecha 15/01/2020	UBICACIÓN FÍSICA:		Aeropuerto Internacional La Aurora 15.6	NOMBRE:	ASOCIACIÓN NACIONAL DEL CAFE	Q. 1,747.20	Q. 269,068.80
					Área / mts2						
					FINCA:						
					TIPO:						
PROPIETARIO:		Estado de Guatemala		NIT:		235667-8					




 UNIDAD DE ASESORIA JURÍDICA
 DIRECCIÓN GENERAL DE AERONÁUTICA CIVIL

8	FN-2-5, FN-2-6, TA-OF-N-6 y TA-S-2	Area de Local Comercial	15 años	EP 1, 23/5/2021	UBICACIÓN FÍSICA:		Aeropuerto Internacional La Aurora 203.38, 93.11, 20.06 y 72.26	NOMBRE: NIT: 233811-4	ASOCIACIÓN DE SEÑORAS DE LA CARIDAD SAN	Q. 43,150.09	Q. 7,767,016.20
					Área / mts2						
					FINCA:						
					TIPO:						
9	ET-1-13	Area de Local Comercial	5 años	P 4 13/04/2023 Linegard Dennis Leiva	UBICACIÓN FÍSICA:		Aeropuerto Internacional La Aurora 3.88	NOMBRE: NIT: 575146-2	ASOCIACIÓN DE TRANSPORTISTAS TURÍSTICOS DE	Q. 434.56	Q. 31,449.60
					Área / mts2						
					FINCA:						
					TIPO:						
10	FN-2-28, FN-2-29 y TA-S-17	Area de Local Comercial	15 años	Ep. 15 de fecha 10/01/2012 y modificación Ep. 20 de fecha 15/05/2015 y Ep. 35 de fecha 27/12/2016	UBICACIÓN FÍSICA:		Aeropuerto Internacional La Aurora 2.00, 5.32 y 50.95	NOMBRE: NIT: 7470693-4	BRANDON TRAINING, SOCIEDAD ANÓNIMA	\$ 146.40	\$ 26,352.00
					Área / mts2						
					FINCA:						
					TIPO:						
11	AI-2-1	Area de Local Comercial	10 años	Ep. 78 de fecha 10/11/2008 y Modificación Ep. 111 de fecha 20/12/203	UBICACIÓN FÍSICA:		Aeropuerto Internacional La Aurora 33.06	NOMBRE: NIT: 559926-5	Briseida Mabel Gomez Ramirez	\$ 661.20	\$ 79,344.00
					Área / mts2						
					FINCA:						
					TIPO:						




ADCA UNIDAD DE ASESORIA JURÍDICA
DIRECCIÓN GENERAL DE AEROPUERTOS

12	AI-2-29	Area de Local Comercial	18 meses	DS-17-2021, de fecha 5/08/2021	UBICACIÓN FÍSICA:		Aeropuerto Internacional La Aurora	BONAMPAK, S.A.	NOMBRE:	Q	28,788.48
					Área / mts2	14.28					
					FINCA:	Bien inmueble urbano inscrito en el Registro General de la Propiedad de la Zona Central, al número doscientos veintiséis (226), folio ciento cincuenta y cinco (150) de libro veinte (20) de Guatemala					
13	ET-1-6	Area de Local Comercial	15 años	Ep. 42.17/12/2010	UBICACIÓN FÍSICA:		Aeropuerto Internacional La Aurora	GRETCHEN MYRIAM PINEDA MCCQUEEN	NOMBRE:	\$	71,028.00
					Área / mts2	39.46					
					FINCA:	Bien inmueble urbano inscrito en el Registro General de la Propiedad de la Zona Central, al número doscientos veintiséis (226), folio ciento cincuenta y cinco (150) de libro veinte (20) de Guatemala					
14	FC-3-1	Area de Local Comercial	10 años	Ep. 72 de fecha 18/12/2007	UBICACIÓN FÍSICA:		Aeropuerto Internacional La Aurora	CARLOS & CARLOS RESTAURANTES ASOCIADOS, SOCIEDAD	NOMBRE:	\$	302,280.00
					Área / mts2	251.9					
					FINCA:	Bien inmueble urbano inscrito en el Registro General de la Propiedad de la Zona Central, al número doscientos veintiséis (226), folio ciento cincuenta y cinco (150) de libro veinte (20) de Guatemala					




ADCA UNIDAD DE ASESORIA JURÍDICA
 DIRECCIÓN GENERAL DE AERONÁUTICA CIVIL

15	AI-2-4	Area de Local Comercial	10 años	Ep. 104 de fecha 04/01/2012 y modificación Contrato Administrativo DS 119-2015 de fecha 18/12/2015	UBICACIÓN FÍSICA:		Aeropuerto Internacional La Aurora 26.3	CENTRO DE ARTE POPULAR, S.A.	NOMBRE:	5722792-6	\$ 526.00	\$ 63,120.00
					FINCA:	NIT:						
16	FN-2-7, TA-S-4	Area de Local Comercial	15 años	Ep. 50 de fecha 08/07/2011	UBICACIÓN FÍSICA:		Aeropuerto Internacional La Aurora 123.60, 34.34, 44.90	CENTRO DE INTEGRACION FAMILIAR DE GUATEMALA	NOMBRE:	239239-9	Q 21,255.24	3,825,942.48
					FINCA:	NIT:						
17	FC-2-2-A, FC-2-2-B, FC-2-2	Area de Local Comercial	15 años	Ep. 90 de fecha 19/12/2018	UBICACIÓN FÍSICA:		Aeropuerto Internacional La Aurora 5000, 10.86, 180.55	COMPañIA DISTRIBUIDORA DE TABACOS, S.A.	NOMBRE:	912.90	\$ 164,322.00	Q.3,902,522.40
					FINCA:	NIT:						
18	FC-2-14, ET-3-1A	Area de Local Comercial	15 años	Contrato Administrativo DS 08-2012 de fecha 17/09/2012, modificación DS-07-2021, de fecha 12/05/2021	UBICACIÓN FÍSICA:		Aeropuerto Internacional La Aurora 2.80, 4.65	Compañía de Asistencia al Viajero de Guatemala, S.A.	NOMBRE:	Q. 552.16	Q 148,500.00	Q. 552.16
					FINCA:	NIT:						





19	AI-2-5	Area de Local Comercial	10 años	Ep. 67 de fecha 10/11/2008	UBICACIÓN FÍSICA:			Aeropuerto Internacional La Aurora	NOMBRE:	COOPERATIVA INTEGRAL DE COMERCIALIZACIÓN DE ARTESANÍAS DE GUATEMALA	504.40 \$	60,528.00
					Área / mts2	FINCA:	TIPO:					
20	FN-2-36	Area de Local Comercial	15 años	Ep. 19 de fecha 12/01/2012 y Modificación Ep. 11 de fecha 03/06/2012	UBICACIÓN FÍSICA:			Aeropuerto Internacional La Aurora	NOMBRE:	DROGUERIA ITALIANA, S.A.	79.40 \$	14,282.00
					Área / mts2	FINCA:	TIPO:					
					PROPIETARIO:							
					Estado de Guatemala							
21	TA-OF-3-S-13, TA-C-3-3 Y TA-S-1-2	Area de Local Comercial	6 años y 6 meses	Ep. 24 de fecha 09/12/2016 y Modificación Ep. 8 del 16/02/2018	UBICACIÓN FÍSICA:			Aeropuerto Internacional La Aurora	NOMBRE:	Empaque Seguro, S.A.	2,817.92 Q	219,797.76
					Área / mts2	FINCA:	TIPO:					
					PROPIETARIO:							
					Estado de Guatemala							
22	TA-OF-3-S-13A, TA-C-3-5	Area de Local Comercial	6 años y 6 meses	Ep. 16 de fecha 04/07/2017 y Modificación Ep. 14 de fecha 23/04/2018	UBICACIÓN FÍSICA:			Aeropuerto Internacional La Aurora	NOMBRE:	Empaque Seguro, S.A.	2,317.06 Q	180,730.37
					Área / mts2	FINCA:	TIPO:					
					PROPIETARIO:							
					Estado de Guatemala							




UNIDAD DE ASESORIA JURÍDICA
REGISTRARÍA GENERAL
L. 10 DE ABRIL DE 1990
CIVIL

23	FN-2-27	Area de Local Comercial	10 años	Ep. 103 de fecha 15/12/2011	UBICACIÓN FÍSICA:			Aeropuerto Internacional La Aurora	NOMBRE:	ESPECIAL SEGUROS Y FIANZAS, S.A.	40.00 \$	7,200.00	
					Área / mts2	FINCA:	TIPO:						
24	AI-2-3	Area de Local Comercial	10 años	Ep. 79 de fecha 10/11/2008, EP 78 de fecha 25/04/2022	UBICACIÓN FÍSICA:			Aeropuerto Internacional La Aurora	NOMBRE:	FOLKLORICA, S.A.	\$459.6 + Q.89.60 extracción de desechos	55,152.00	
					Área / mts2	FINCA:	TIPO:						
					PROPIETARIO:								25231191
					UBICACIÓN FÍSICA:								
25	FN-2-08	Area de Local Comercial	15 años	Ep. 20 de fecha 18/02/2011 Y modificación Ep. 19 de fecha 15/05/2015	UBICACIÓN FÍSICA:			Aeropuerto Internacional La Aurora	NOMBRE:	GRUPO RAFAGA, S.A.	\$ 1,946.00	375,280.00	
					Área / mts2	FINCA:	TIPO:						
					PROPIETARIO:								65660609
					UBICACIÓN FÍSICA:								
26	FN-2-16	Area de Local Comercial	10 años	Ep. 20 de fecha 26/03/2019	UBICACIÓN FÍSICA:			Aeropuerto Internacional La Aurora	NOMBRE:	Industrias de Hamburguesas, S.A.	Q 4,636.80	566,416.00	
					Área / mts2	FINCA:	TIPO:						
					PROPIETARIO:								452158-7
					UBICACIÓN FÍSICA:								




JURISDICCION DE AERONAUTICA
 DIRECCION GENERAL DE AERONAUTICA CIVIL

27	RN-1-2	Area para bodega	2 años	Contrato Administrativo, Contrato DS-47-2023 28/09/2023	UBICACIÓN FÍSICA: Área / mts2 33.24 Bien inmueble urbano inscrito en el Registro General de la Propiedad de la Zona Central, al número doscientos veintiséis (226), folio ciento cincuenta (150) de libro veinte (20) de Guatemala LOCAL Estado de Guatemala PROPIETARIO: Aeropuerto Internacional La Aurora Área / mts2 34.4			NOMBRE: NIT: 452158-7	Industrias de Hamburguesas, S.A. 452158-7	Q. 3, 100.00 Q. 76,554.24						
					UBICACIÓN FÍSICA: Área / mts2 34.4 Bien inmueble urbano inscrito en el Registro General de la Propiedad de la Zona Central, al número doscientos veintiséis (226), folio ciento cincuenta (150) de libro veinte (20) de Guatemala LOCAL Estado de Guatemala PROPIETARIO: Aeropuerto Internacional La Aurora Área / mts2 34.4						NOMBRE: NIT: 37438638	Duber Miguel Flores de León 37438638	Q. 3,852.80 Q. 462,396.00			
					UBICACIÓN FÍSICA: Área / mts2 36.77 Bien inmueble urbano inscrito en el Registro General de la Propiedad de la Zona Central, al número doscientos veintiséis (226), folio ciento cincuenta (150) de libro veinte (20) de Guatemala LOCAL Estado de Guatemala PROPIETARIO: Aeropuerto Internacional La Aurora Área / mts2 36.77									NOMBRE: NIT: 660445-5	Inversiones Moka, S.A. 660445-5	\$ 387.70 \$ 44,124.00
					UBICACIÓN FÍSICA: Área / mts2 22.54 Bien inmueble urbano inscrito en el Registro General de la Propiedad de la Zona Central, al número doscientos veintiséis (226), folio ciento cincuenta (150) de libro veinte (20) de Guatemala LOCAL Estado de Guatemala PROPIETARIO: Aeropuerto Internacional La Aurora Área / mts2 22.54											
28	ET-1-7	Area de Local Comercial	10 años	Ep. 1 de fecha 13/01/2020	UBICACIÓN FÍSICA: Área / mts2 34.4 Bien inmueble urbano inscrito en el Registro General de la Propiedad de la Zona Central, al número doscientos veintiséis (226), folio ciento cincuenta (150) de libro veinte (20) de Guatemala LOCAL Estado de Guatemala PROPIETARIO: Aeropuerto Internacional La Aurora Área / mts2 34.4			NOMBRE: NIT: 37438638	Duber Miguel Flores de León 37438638	Q. 3,852.80 Q. 462,396.00						
					UBICACIÓN FÍSICA: Área / mts2 36.77 Bien inmueble urbano inscrito en el Registro General de la Propiedad de la Zona Central, al número doscientos veintiséis (226), folio ciento cincuenta (150) de libro veinte (20) de Guatemala LOCAL Estado de Guatemala PROPIETARIO: Aeropuerto Internacional La Aurora Área / mts2 36.77						NOMBRE: NIT: 660445-5	Inversiones Moka, S.A. 660445-5	\$ 387.70 \$ 44,124.00			
					UBICACIÓN FÍSICA: Área / mts2 22.54 Bien inmueble urbano inscrito en el Registro General de la Propiedad de la Zona Central, al número doscientos veintiséis (226), folio ciento cincuenta (150) de libro veinte (20) de Guatemala LOCAL Estado de Guatemala PROPIETARIO: Aeropuerto Internacional La Aurora Área / mts2 22.54									NOMBRE: NIT: 4879612-3	Inversiones Hasa, S.A. 4879612-3	\$ 450.80 \$ 54,096.00
					UBICACIÓN FÍSICA: Área / mts2 36.77 Bien inmueble urbano inscrito en el Registro General de la Propiedad de la Zona Central, al número doscientos veintiséis (226), folio ciento cincuenta (150) de libro veinte (20) de Guatemala LOCAL Estado de Guatemala PROPIETARIO: Aeropuerto Internacional La Aurora Área / mts2 36.77											
29	FN-2-15	Area de Local Comercial	15 años	Ep. 73 de fecha 18/12/2007 y Modificación Ep. 3 de fecha 07/01/2015	UBICACIÓN FÍSICA: Área / mts2 34.4 Bien inmueble urbano inscrito en el Registro General de la Propiedad de la Zona Central, al número doscientos veintiséis (226), folio ciento cincuenta (150) de libro veinte (20) de Guatemala LOCAL Estado de Guatemala PROPIETARIO: Aeropuerto Internacional La Aurora Área / mts2 34.4			NOMBRE: NIT: 37438638	Duber Miguel Flores de León 37438638	Q. 3,852.80 Q. 462,396.00						
					UBICACIÓN FÍSICA: Área / mts2 36.77 Bien inmueble urbano inscrito en el Registro General de la Propiedad de la Zona Central, al número doscientos veintiséis (226), folio ciento cincuenta (150) de libro veinte (20) de Guatemala LOCAL Estado de Guatemala PROPIETARIO: Aeropuerto Internacional La Aurora Área / mts2 36.77						NOMBRE: NIT: 660445-5	Inversiones Moka, S.A. 660445-5	\$ 387.70 \$ 44,124.00			
					UBICACIÓN FÍSICA: Área / mts2 22.54 Bien inmueble urbano inscrito en el Registro General de la Propiedad de la Zona Central, al número doscientos veintiséis (226), folio ciento cincuenta (150) de libro veinte (20) de Guatemala LOCAL Estado de Guatemala PROPIETARIO: Aeropuerto Internacional La Aurora Área / mts2 22.54									NOMBRE: NIT: 4879612-3	Inversiones Hasa, S.A. 4879612-3	\$ 450.80 \$ 54,096.00
					UBICACIÓN FÍSICA: Área / mts2 36.77 Bien inmueble urbano inscrito en el Registro General de la Propiedad de la Zona Central, al número doscientos veintiséis (226), folio ciento cincuenta (150) de libro veinte (20) de Guatemala LOCAL Estado de Guatemala PROPIETARIO: Aeropuerto Internacional La Aurora Área / mts2 36.77											
30	AI-2-6	Area de Local Comercial	10 años	Ep. 80 de fecha 10/11/2008	UBICACIÓN FÍSICA: Área / mts2 34.4 Bien inmueble urbano inscrito en el Registro General de la Propiedad de la Zona Central, al número doscientos veintiséis (226), folio ciento cincuenta (150) de libro veinte (20) de Guatemala LOCAL Estado de Guatemala PROPIETARIO: Aeropuerto Internacional La Aurora Área / mts2 34.4			NOMBRE: NIT: 37438638	Duber Miguel Flores de León 37438638	Q. 3,852.80 Q. 462,396.00						
					UBICACIÓN FÍSICA: Área / mts2 36.77 Bien inmueble urbano inscrito en el Registro General de la Propiedad de la Zona Central, al número doscientos veintiséis (226), folio ciento cincuenta (150) de libro veinte (20) de Guatemala LOCAL Estado de Guatemala PROPIETARIO: Aeropuerto Internacional La Aurora Área / mts2 36.77						NOMBRE: NIT: 660445-5	Inversiones Moka, S.A. 660445-5	\$ 387.70 \$ 44,124.00			
					UBICACIÓN FÍSICA: Área / mts2 22.54 Bien inmueble urbano inscrito en el Registro General de la Propiedad de la Zona Central, al número doscientos veintiséis (226), folio ciento cincuenta (150) de libro veinte (20) de Guatemala LOCAL Estado de Guatemala PROPIETARIO: Aeropuerto Internacional La Aurora Área / mts2 22.54									NOMBRE: NIT: 4879612-3	Inversiones Hasa, S.A. 4879612-3	\$ 450.80 \$ 54,096.00
					UBICACIÓN FÍSICA: Área / mts2 36.77 Bien inmueble urbano inscrito en el Registro General de la Propiedad de la Zona Central, al número doscientos veintiséis (226), folio ciento cincuenta (150) de libro veinte (20) de Guatemala LOCAL Estado de Guatemala PROPIETARIO: Aeropuerto Internacional La Aurora Área / mts2 36.77											




UNIDAD DE ASESORÍA
JURÍDICA
DIRECCIÓN GENERAL
DE AERONÁUTICA CIVIL

31	AI-2-2	Area de Local Comercial	15 años	Ep. 81 de fecha 10/11/2008 y modificación Ep. 63 de fecha 24/11/2014	UBICACIÓN FÍSICA:		Aeropuerto Internacional La Aurora 22.98	NOMBRE:	SILVIA SUSANA SALAZAR COLINDRES	\$ 459.60	82,728.00
					FINCA:						
					TIPO:						
					PROPIETARIO:						
32	FN-1-23	Area de Local Comercial	10 años	Ep. 14 de fecha 10/01/2012	UBICACIÓN FÍSICA:		Aeropuerto Internacional La Aurora 64.5	NOMBRE:	Kallankas, S.A.	Q 3,225.00	412,200.00
					FINCA:						
					TIPO:						
					PROPIETARIO:						
33	FN-1-8	Area de Local Comercial	10 años	Ep. 51 de fecha 10/10/2019	UBICACIÓN FÍSICA:		Aeropuerto Internacional La Aurora 189	NOMBRE:	LAATS, S.A.	Q 15,811.71	1,897,405.20
					FINCA:						
					TIPO:						
					PROPIETARIO:						
34	FN-1-22	Area de Local Comercial	5 años	EP. 23 03/06/2021	UBICACIÓN FÍSICA:		Aeropuerto Internacional La Aurora 64.35	NOMBRE:	LAATS, S.A.	Q 3,693.20	221,592.00
					FINCA:						
					TIPO:						
					PROPIETARIO:						




UNIDAD DE ASesorÍA
 JURÍDICA
 DIRECCIÓN GENERAL
 DE AERONÁUTICA CIVIL

35	ET-1-21	Area de Local Comercial	15 años	Ep. 22 de fecha 15/05/2015	UBICACIÓN FÍSICA:		Aeropuerto Internacional La Aurora 18 Bien inmueble urbano inscrito en el Registro General de la Propiedad de la Zona Central, al número doscientos veintiséis (226), folio ciento cincuenta (150) de libro veinte (20) de Guatemala	Lugano, S.A.	Q	2,016.00	Q	362,880.00
					Área / mts2	NOMBRE:						
					FINCA:	NIT:						
					TIPO:	1690310-2						
PROPIETARIO:		Estado de Guatemala		UBICACIÓN FÍSICA:		Aeropuerto Internacional La Aurora 8.64 Bien inmueble urbano inscrito en el Registro General de la Propiedad de la Zona Central, al número doscientos veintiséis (226), folio ciento cincuenta (150) de libro veinte (20) de Guatemala	Lugano, S.A.	Q	967.68	Q	174,182.40	
Área / mts2	NOMBRE:											
FINCA:	NIT:											
TIPO:	1690310-2											
PROPIETARIO:		Estado de Guatemala		UBICACIÓN FÍSICA:		Aeropuerto Internacional La Aurora 49.49 Bien inmueble urbano inscrito en el Registro General de la Propiedad de la Zona Central, al número doscientos veintiséis (226), folio ciento cincuenta (150) de libro veinte (20) de Guatemala	MIMAR, S.A.	\$	989.80	\$	118,776.00	
Área / mts2	NOMBRE:											
FINCA:	NIT:											
TIPO:	2725809-2											
PROPIETARIO:		Estado de Guatemala		UBICACIÓN FÍSICA:		Aeropuerto Internacional La Aurora 173.12m ² Bien inmueble urbano inscrito en el Registro General de la Propiedad de la Zona Central, al número doscientos veintiséis (226), folio ciento cincuenta (150) de libro veinte (20) de Guatemala	Multinacional de Servicios Cambiantes, S.A.	Q	71,530.37	Q	12,996,426.60	
Área / mts2	NOMBRE:											
FINCA:	NIT:											
TIPO:	64045757											
PROPIETARIO:		OFICINA Y CASAS DE CAMBIO Estado de Guatemala		UBICACIÓN FÍSICA:								




UNIDAD DE ASESORÍA JURÍDICA
DIRECCIÓN GENERAL DE AERONÁUTICA CIVIL

40	FC-2-12	Area de Local Comercial	15 años	Ep. 7 de fecha 10/09/2022, Modif. Ep. 22, de fecha 4/05/2023	UBICACIÓN FÍSICA:		Aeropuerto Internacional La Aurora 235.43m2 Bien inmueble urbano inscrito en el Registro General de la Propiedad de la Zona Central, al número doscientos veintiséis (226), folio ciento cincuenta (150) de libro veinte (20) de Guatemala LOCAL Estado de Guatemala	NOMBRE: NIT: 66265851	Q	26,816.16	Q	4,826,908.80
					PROPIETARIO:							
					UBICACIÓN FÍSICA:							
					Área / mts2							
41	ET-4-7 Y ET-4-7A	Area de Local Comercial	15 años	Ep. 10 de fecha 10/01/2020	UBICACIÓN FÍSICA:		Aeropuerto Internacional La Aurora 32.06 Bien inmueble urbano inscrito en el Registro General de la Propiedad de la Zona Central, al número doscientos veintiséis (226), folio ciento cincuenta (150) de libro veinte (20) de Guatemala LOCAL Estado de Guatemala	NOMBRE: NIT: 904945	Q	4,417.28	Q	795,110.40
					PROPIETARIO:							
					UBICACIÓN FÍSICA:							
					Área / mts2							
42	AI-K2-6	Area de Local Comercial	15 años	Ep. 6 de fecha 21/01/2022	UBICACIÓN FÍSICA:		Aeropuerto Internacional La Aurora 18.40m2 Bien inmueble urbano inscrito en el Registro General de la Propiedad de la Zona Central, al número doscientos veintiséis (226), folio ciento cincuenta (150) de libro veinte (20) de Guatemala LOCAL Estado de Guatemala	NOMBRE: NIT: 25034200	Q	2,150.40	Q	387,072.00
					PROPIETARIO:							
					UBICACIÓN FÍSICA:							
					Área / mts2							
43	ET-4-6	Area de Local Comercial	15 años	Ep. 11 de fecha 10/01/2020	UBICACIÓN FÍSICA:		Aeropuerto Internacional La Aurora 37.51 Bien inmueble urbano inscrito en el Registro General de la Propiedad de la Zona Central, al número doscientos veintiséis (226), folio ciento cincuenta (150) de libro veinte (20) de Guatemala LOCAL Estado de Guatemala	NOMBRE: NIT: 904945	Q	4,201.12	Q	756,201.60
					PROPIETARIO:							
					UBICACIÓN FÍSICA:							
					Área / mts2							



 UNIDAD DE ASESORIA
 JURÍDICA
 DIRECCIÓN GENERAL
 DE ADMINISTRACIÓN

44	A1-3-17	Area de Local Comercial	5 años	Ep. 18 de fecha 09/04/2019	UBICACIÓN FÍSICA:		Aeropuerto Internacional La Aurora	NOMBRE:	RIDS, S.A.	873,60 Q	52,416.00
					Área / mts2	7.8					
					FINCA:	Bien inmueble urbano inscrito en el Registro General de la Propiedad de la Zona Central, al número doscientos veintiséis (226), folio ciento cincuenta (150) de libro veinte (20) de Guatemala					
					TIPO:	LOCAL					
PROPIETARIO:		Estado de Guatemala		ROBLE BLANCO, S.A.		NOMBRE:		NIT:		9061348-1	
45	FN-2-17 Y FN-3-2	Area de Local Comercial	15 años	Ep. 22 de fecha 30/07/2018	UBICACIÓN FÍSICA:		Aeropuerto Internacional La Aurora	NOMBRE:	ROBLE BLANCO, S.A.	37,319.52 Q	12,564,518.40
					Área / mts2	91.13, 242.08					
					FINCA:	Bien inmueble urbano inscrito en el Registro General de la Propiedad de la Zona Central, al número doscientos veintiséis (226), folio ciento cincuenta (150) de libro veinte (20) de Guatemala					
					TIPO:	LOCAL					
PROPIETARIO:		Estado de Guatemala		388183-0		NOMBRE:		NIT:		388183-0	
46	EE-3-1	Area de Local Comercial	15 años	Ep. 81 de fecha 22/09/2011	UBICACIÓN FÍSICA:		Aeropuerto Internacional La Aurora	NOMBRE:	SERVICIOS INTEGRADOS AURORA, S.A.	16,153.00 Q	2,942,950.14
					Área / mts2	357.53					
					FINCA:	Bien inmueble urbano inscrito en el Registro General de la Propiedad de la Zona Central, al número doscientos veintiséis (226), folio ciento cincuenta (150) de libro veinte (20) de Guatemala					
					TIPO:	LOCAL					
PROPIETARIO:		Estado de Guatemala		75-8663-6		NOMBRE:		NIT:		75-8663-6	
47	FN-2-11	Area de Local Comercial	5 AÑOS	Ep. 79 de fecha 25/04/2022	UBICACIÓN FÍSICA:		Aeropuerto Internacional La Aurora	NOMBRE:	SILVERMAN BATES ARTESANIAS, S.A.	3,664.40 \$	219,864.00
					Área / mts2	183.22					
					FINCA:	Bien inmueble urbano inscrito en el Registro General de la Propiedad de la Zona Central, al número doscientos veintiséis (226), folio ciento cincuenta (150) de libro veinte (20) de Guatemala					
					TIPO:	LOCAL					
PROPIETARIO:		Estado de Guatemala		73950467		NOMBRE:		NIT:		73950467	



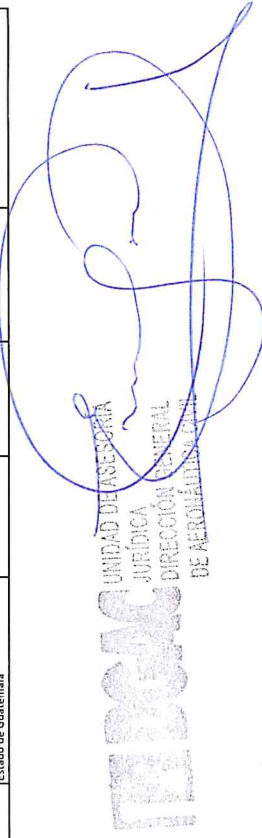
UNIDAD DE ASESORIA JURÍDICA
DIRECCIÓN GENERAL DE AERONÁUTICA CIVIL

48	AI-2-24, AI-3-16, ET-3-6, TA-5-7 Y TA-5-14	Area de Local Comercial	15 años	Ep 71 de fecha 26/08/2011 y Modificación Ep. 21 de fecha 15/05/2015	UBICACIÓN FÍSICA:		Aeropuerto Internacional La Aurora 9.25, 12.82, 0.7, 20.01 y 17	NOMBRE:	SHOP & SHOP	Q	2,352.26	Q	423,406.00
					Área / mts2	FINCA:							
					TIPO:	NIT:							
					PROPIETARIO:	7612775-3							
49	AI-2-19	Area de Local Comercial	15 años	Ep. 21 de fecha 28/02/2011	UBICACIÓN FÍSICA:		Aeropuerto Internacional La Aurora 64.08	NOMBRE:	SIPARIA, S.A.	\$	1,281.60	\$	230,688.00
					Área / mts2	FINCA:							
					TIPO:	NIT:							
					PROPIETARIO:	6831823-5							
50		Area de Local Comercial			UBICACIÓN FÍSICA:		Aeropuerto Internacional La Aurora 59.63	NOMBRE:					
					Área / mts2	FINCA:							
					TIPO:	NIT:							
					PROPIETARIO:								
51	ET-4-10, ET-4-11	Area de Local Comercial	15 años	EP. 25 de fecha 25/11/2019	UBICACIÓN FÍSICA:		Aeropuerto Internacional La Aurora 22.59m2, 45.18m2	NOMBRE:	GRUPO BASPA, S.A.	Q.	5,060.16	Q.	910828.8
					Área / mts2	FINCA:							
					TIPO:	NIT:							
					PROPIETARIO:	99301032							




UNIDAD DE ASESORIA JURÍDICA
DIRECCIÓN GENERAL DE AERONÁUTICA CIVIL


52	ET-4-24	Area de Local Comercial	2 años	Contrato Administrativo DS-32-2019 de fecha 05/07/2019	UBICACIÓN FÍSICA:		Aeropuerto Internacional La Aurora	Societe Internationale de Telecommunications	NOMBRE:	Q 2,403.07	57,673.68	
					Área / mts2							17.88
					FINCA:							Bien inmueble urbano inscrito en el Registro General de la Propiedad de la Zona Central, al número doscientos veintiséis (226), folio ciento cincuenta (150) de libro veinte (20) de Guatemala
					TIPO:							LOCAL
PROPIETARIO:		Estado de Guatemala		NOMBRE:		SOCIEDAD PROTECTORA DEL NIÑO		NIT:		1949578		
53	FN-2-2, FN-2-9, TA-OF-3-N-5, TA-S-3	Area de Local Comercial	15 años	Ep. 48 de fecha 05/07/2011	UBICACIÓN FÍSICA:		Aeropuerto Internacional La Aurora	NOMBRE:	Q 70,310.06	12,655,810.80		
					Área / mts2						42.80, 224.35, 114.67, 17.29, 300.92	
					FINCA:						Bien inmueble urbano inscrito en el Registro General de la Propiedad de la Zona Central, al número doscientos veintiséis (226), folio ciento cincuenta (150) de libro veinte (20) de Guatemala	
					TIPO:						LOCAL	
PROPIETARIO:		Estado de Guatemala		NOMBRE:		Grupo Wisa, S.A.		NIT:		239159-7		
54	FN-2-12, FC-2-6, FC-2-5, FC-2-3, FN-2-6, FN-2-13, FN-2-5, FN-2-4	Area de Local Comercial	15 años	Ep. 144 de fecha 29/12/2007 y Ep. 13 de fecha 17/01/2008	UBICACIÓN FÍSICA:		Aeropuerto Internacional La Aurora	NOMBRE:	\$ 24,591.00	4,426,380.00		
					Área / mts2						98.67, 109.98, 84.08, 60.49, 84.47, 144.56, 186.10, 151.43	
					FINCA:						Bien inmueble urbano inscrito en el Registro General de la Propiedad de la Zona Central, al número doscientos veintiséis (226), folio ciento cincuenta (150) de libro veinte (20) de Guatemala	
					TIPO:						LOCAL	
PROPIETARIO:		Estado de Guatemala		NOMBRE:		TIENDAS LIBRES DE GUATEMALA, S.A.		NIT:		5675283-0		
55	FC-2-7, FC-2-8	Area de Local Comercial	11 años	Ep. 102 de fecha 13/12/2011	UBICACIÓN FÍSICA:		Aeropuerto Internacional La Aurora	NOMBRE:	\$ 6,190.60	817,159.20		
					Área / mts2						157.10, 152.43	
					FINCA:						Bien inmueble urbano inscrito en el Registro General de la Propiedad de la Zona Central, al número doscientos veintiséis (226), folio ciento cincuenta (150) de libro veinte (20) de Guatemala	
					TIPO:						LOCAL	
PROPIETARIO:		Estado de Guatemala		NOMBRE:		Telecomunicaciones de Guatemala, S.A.		NIT:		992929-0		
56	ETS-DSC-1, ETB-DSC-2, ETB-ES-1, ETB-ES-2, ETB-ES-3, ETB-DSC-3, ETB-DSC-4, ETB-ES-4, ETB-ES-5, ETB-ES-6, ETB-ES-7, ETB-ES-8, ETB-ES-9, ETB-ES-10, ETB-ES-11, ETB-ES-12, ETB-ES-13, ETB-ES-14, ETB-ES-15, ETB-ES-16, ETB-ES-17, ETB-ES-18, ETB-ES-19, ETB-ES-20, ETB-ES-21, ETB-ES-22, ETB-ES-23, ETB-ES-24, ETB-ES-25, ETB-ES-26, ETB-ES-27, ETB-ES-28, ETB-ES-29, ETB-ES-30, ETB-ES-31, ETB-ES-32, ETB-ES-33, ETB-ES-34, ETB-ES-35, ETB-ES-36, ETB-ES-37, ETB-ES-38, ETB-ES-39, ETB-ES-40, ETB-ES-41, ETB-ES-42, ETB-ES-43, ETB-ES-44, ETB-ES-45, ETB-ES-46, ETB-ES-47, ETB-ES-48, ETB-ES-49, ETB-ES-50, ETB-ES-51, ETB-ES-52, ETB-ES-53, ETB-ES-54, ETB-ES-55, ETB-ES-56, ETB-ES-57, ETB-ES-58, ETB-ES-59, ETB-ES-60, ETB-ES-61, ETB-ES-62, ETB-ES-63, ETB-ES-64, ETB-ES-65, ETB-ES-66, ETB-ES-67, ETB-ES-68, ETB-ES-69, ETB-ES-70, ETB-ES-71, ETB-ES-72, ETB-ES-73, ETB-ES-74, ETB-ES-75, ETB-ES-76, ETB-ES-77, ETB-ES-78, ETB-ES-79, ETB-ES-80, ETB-ES-81, ETB-ES-82, ETB-ES-83, ETB-ES-84, ETB-ES-85, ETB-ES-86, ETB-ES-87, ETB-ES-88, ETB-ES-89, ETB-ES-90, ETB-ES-91, ETB-ES-92, ETB-ES-93, ETB-ES-94, ETB-ES-95, ETB-ES-96, ETB-ES-97, ETB-ES-98, ETB-ES-99, ETB-ES-100	Area de Local Comercial	7 años	Ep. 5 de fecha 06/02/2009 y Modificación Ep. 26 de fecha 12/08/2014	UBICACIÓN FÍSICA:		Aeropuerto Internacional La Aurora	NOMBRE:	Q 8,591.40	1,030,968.00		
					Área / mts2						7.23, 7.23, 21.75, 21.75, 53.00, 38.13, 40.93, 7.23, 7.23, 25.40, 37.56, 40.54, 14.81, 30.12, 19.44, 20.34, 17.76, 20.13, 35.08, 8.18, 18.47, 17.92, 12.23, 18.52, 12.35, 13.00, 13.10, 33.58, 38.95, 22.13, 7.23, 22.70, 7.23, 20.94, 21.46, 16.50, 14.00, 14.00, 14.00, 34.64	
					FINCA:						Bien inmueble urbano inscrito en el Registro General de la Propiedad de la Zona Central, al número doscientos veintiséis (226), folio ciento cincuenta (150) de libro veinte (20) de Guatemala	
					TIPO:						LOCAL	
PROPIETARIO:		Estado de Guatemala		NOMBRE:		992929-0		NIT:				




57	A1-2-17	Area de Local Comercial	15 años	Ep. 91 de fecha 13/20/2011 y Modificación Ep. 18 de fecha 26/11/2014	UBICACIÓN FÍSICA:		Aeropuerto Internacional La Aurora	NOMBRE:	TRAVEL SHOP, S.A.	Q 1,550.00	Q 279.00				
					Área / mts2	10									
					FINCA:	Bien inmueble urbano inscrito en el Registro General de la Propiedad de la Zona Central, al número doscientos veintiséis (226), folio ciento cincuenta y cinco (150) de libro veinte (20) de Guatemala									
					TIPO:	LOCAL									
PROPIETARIO:		Estado de Guatemala		UBICACIÓN FÍSICA:		Aeropuerto Internacional La Aurora		Operaciones Aereas y Servicios, S.A.		NIT:		7599406-2			
Área / mts2		4		FINCA:		Bien inmueble urbano inscrito en el Registro General de la Propiedad de la Zona Central, al número doscientos veintiséis (226), folio ciento cincuenta y cinco (150) de libro veinte (20) de Guatemala		NOMBRE:		4235349-1		Q 537.00		Q 64,512.00	
TIPO:		LOCAL		PROPIETARIO:		Estado de Guatemala		NOMBRE:		Transportes Aéreos Guatemaltecos,		Q -		-	
Área / mts2		0		FINCA:		Bien inmueble urbano inscrito en el Registro General de la Propiedad de la Zona Central, al número doscientos veintiséis (226), folio ciento cincuenta y cinco (150) de libro veinte (20) de Guatemala		NIT:		527303-K		Q -		-	
TIPO:		LOCAL		PROPIETARIO:		Estado de Guatemala		NOMBRE:		Grupo Multimarcas Globales, S.A.		Q 1,971.20		236,544.00	
Área / mts2		17.6		FINCA:		Bien inmueble urbano inscrito en el Registro General de la Propiedad de la Zona Central, al número doscientos veintiséis (226), folio ciento cincuenta y cinco (150) de libro veinte (20) de Guatemala		NIT:		96446722		Q 1,971.20		236,544.00	
TIPO:		LOCAL		PROPIETARIO:		Estado de Guatemala		NOMBRE:		Grupo Multimarcas Globales, S.A.		Q 1,971.20		236,544.00	




61	AI-K-2-4, AI-K-2-3, AI-K-2-2, AI-K-2-1	Area de Local Comercial	10 años	Ep. 32 de fecha 06/08/2019, Ep. 31 de fecha 06/08/2019, Ep. 30 de fecha 06/08/2019, Ep. 29 de fecha 06/08/2019	UBICACIÓN FÍSICA:	Aeropuerto Internacional La Aurora	GODDARD CATERING GROUP, S.A.	Q	2,688.00	Q	322,560.00
					Área / mts2	24.00, 24.00, 24.00, 24.00		Q	2,688.00	Q	322,560.00
62	AS-1-14	Area de Local Comercial	10 años	Ep. 8 de fecha 12/02/2020	FINCA:	Bien inmueble urbano inscrito en el Registro General de la Propiedad de la Zona Central, al número doscientos veintiséis (226), folio ciento cincuenta (150) de libro veinte (20) de Guatemala	COOPERATIVA DE TRANSPORTE LA UNIDAD	Q	189.28	Q	22,713.60
					Área / mts2	1.69		Q	189.28	Q	22,713.60
63	FN-MD-2-4, FN-MD-2-6, FN-MD-2-5	Area de Local Comercial	5 años	Ep. 3 de fecha 22/09/2020	UBICACIÓN FÍSICA:	Aeropuerto Internacional La Aurora	Corporación Amso, S.A.	Q	380.00	Q	
					Área / mts2	1.80, 1.00, 0.60		Q	380.00	Q	
64	TA-C-3-1, TA-C-3-3A, TA-C-3-5A	Area de Local Comercial	5 años	Ep. 31 de fecha 16/09/2020	FINCA:	Bien inmueble urbano inscrito en el Registro General de la Propiedad de la Zona Central, al número doscientos veintiséis (226), folio ciento cincuenta (150) de libro veinte (20) de Guatemala	KREATIVOS, S.A.	Q	342.72	Q	20,563.20
					Área / mts2	1.02, 1.02, 1.02		Q	342.72	Q	20,563.20
65	ET-K-1-1, ET-K-1-2	Area de Local Comercial	5 años	Ep. 32 de fecha 17/09/2020	FINCA:	Bien inmueble urbano inscrito en el Registro General de la Propiedad de la Zona Central, al número doscientos veintiséis (226), folio ciento cincuenta (150) de libro veinte (20) de Guatemala	KREATIVOS, S.A.	Q	224.00	Q	13,440.00
					Área / mts2	1.00, 1.00		Q	224.00	Q	13,440.00




66	FS-1-5	Area de Local Comercial	15 años	Ep. 3 de fecha 10/01/2020	UBICACIÓN FÍSICA:		Aeropuerto Internacional La Aurora	NOMBRE:	LAATS, S.A.	Q	14,972.16	Q	2,694,988.80
					Área / mts2	133.68							
					FINCA:	Bien inmueble urbano inscrito en el Registro General de la Propiedad de la Zona Central, al número doscientos veintiséis (226), folio ciento cincuenta y tres (150) de libro veinte (20) de Guatemala							
					TIPO:	LOCAL							
PROPIETARIO:		Estado de Guatemala		NOMBRE:		LAATS, S.A.							
67	FS-1-4	Area de Local Comercial	15 años	Ep. 04 de fecha 10/01/2020	UBICACIÓN FÍSICA:		Aeropuerto Internacional La Aurora	NOMBRE:	LAATS, S.A.	Q	1,720.32	Q	309,657.60
					Área / mts2	12.8							
					FINCA:	Bien inmueble urbano inscrito en el Registro General de la Propiedad de la Zona Central, al número doscientos veintiséis (226), folio ciento cincuenta y tres (150) de libro veinte (20) de Guatemala							
					TIPO:	LOCAL							
PROPIETARIO:		Estado de Guatemala		NOMBRE:		LAATS, S.A.							
68	ET-1-36	Area de Local Comercial	15 años, pendiente acta de aceptación de diseño	Ep. 102 de fecha 25/08/2020	UBICACIÓN FÍSICA:		Aeropuerto Internacional La Aurora	NOMBRE:	MARTA MOREIRA CASTILLO DE HERNANDEZ	Q	1,136.80	Q	204,624.00
					Área / mts2	10.15							
					FINCA:	Bien inmueble urbano inscrito en el Registro General de la Propiedad de la Zona Central, al número doscientos veintiséis (226), folio ciento cincuenta y tres (150) de libro veinte (20) de Guatemala							
					TIPO:	LOCAL							
PROPIETARIO:		Estado de Guatemala		NOMBRE:		MARTA MOREIRA CASTILLO DE HERNANDEZ							
69	ET-1-35	Area de Local Comercial	15 años, pendiente acta de aceptación de diseño	Ep. 101 de fecha 25/08/2020	UBICACIÓN FÍSICA:		Aeropuerto Internacional La Aurora	NOMBRE:	MARTA MOREIRA CASTILLO DE HERNANDEZ	Q	1,254.40	Q	225,792.00
					Área / mts2	11.2							
					FINCA:	Bien inmueble urbano inscrito en el Registro General de la Propiedad de la Zona Central, al número doscientos veintiséis (226), folio ciento cincuenta y tres (150) de libro veinte (20) de Guatemala							
					TIPO:	LOCAL							
PROPIETARIO:		Estado de Guatemala		NOMBRE:		MARTA MOREIRA CASTILLO DE HERNANDEZ							
70	AI-2-23A AI-K-2-5	Área de Local Comercial	Ep. 42 de fecha 09/11/2020, MODIFICACIÓN 12/08/2021	Ep. 42 de fecha 09/11/2020, MODIFICACIÓN 12/08/2021	UBICACIÓN FÍSICA:		Aeropuerto Internacional La Aurora	NOMBRE:	COGNATA, S.A.	Q	4,176.36	Q	0.501043.20
					Área / mts2	3							
					FINCA:	Bien inmueble urbano inscrito en el Registro General de la Propiedad de la Zona Central, al número doscientos veintiséis (226), folio ciento cincuenta y tres (150) de libro veinte (20) de Guatemala							
					TIPO:	LOCAL							
PROPIETARIO:		Estado de Guatemala		NOMBRE:		COGNATA, S.A.							




71	FC-2-6A, ET-3-17	Área de Local Comercial	15 AÑOS	EP. 3 de fecha 28/01/2021	UBICACIÓN FÍSICA:		Aeropuerto Internacional La Aurora	NOMBRE:	IMPORTADORA PACAMÁS UNO, S.A	2,584.96 Q	465,292.80
					Área / mts2	23.08m ²					
					Bien inmueble urbano inscrito en el Registro General de la Propiedad de la Zona Central, al número doscientos veintiséis (226), folio ciento cincuenta (150) de libro veinte (20) de Guatemala						
FINCA:		LOCAL	PROPIETARIO:		Estado de Guatemala		NIT:		98738623		
72		Área de Local Comercial			Ubicación Física:		Aeropuerto Internacional La Aurora/ A/c	NIT:			
73	ET-4-27	Área de Local Comercial	5 AÑOS	EP. 4 de fecha 11/03/2021	UBICACIÓN FÍSICA:		Aeropuerto Internacional La Aurora	NOMBRE:	KREATIVOS, S.A.	3,518.59 Q	211,115.40
					Área / mts2	26.18m ²					
					Bien inmueble urbano inscrito en el Registro General de la Propiedad de la Zona Central, al número doscientos veintiséis (226), folio ciento cincuenta (150) de libro veinte (20) de Guatemala						
FINCA:		LOCAL	PROPIETARIO:		Estado de Guatemala		NIT:		12777471		
74	ET-4-11 Y ET-4-13	Área para oficinas de coordinación de transporte aéreo	5 AÑOS	EP. 6 de fecha 5/02/2021	UBICACIÓN FÍSICA:		Aeropuerto Internacional La Aurora	NOMBRE:	LAATS, SOCIEDAD ANÓNIMA	721,683.1 Q	916,473.60
					Área/mts2	113.65m ²					
					Bien inmueble urbano inscrito en el Regi						
FINCA:			PROPIETARIO:		oficina		NIT:		721,683.1		
TIPO:		Estado de Guatemala									




75	FN-2-15A	Area para cafetería	15 AÑOS	EP.3 de fecha 15/04/2021, EP.12 de fecha 24/09/2021	UBICACIÓN FÍSICA:		Aeropuerto Internacional La Aurora	NOMBRE: NIT:	PAPELERIA UNO, S.A. 41500717	Q 1,268.96 Q 228,412.80
					Area/mts2					
					FINCA: 7.33M ² bien inmueble urbano inscrito en el Regi LOCAL					
					TIPO: PROPIETARIO: Estado de Guatemala					
76	FN-1-18	Area para oficina	5 años	EP.59 de fecha 30/05/2022	UBICACIÓN FÍSICA:		Aeropuerto Internacional La Aurora	NOMBRE: NIT:	GUATEMALA DISPACH SERVICES S.A. 69706417	Q 7,866.43 Q 447,361.80
					Area/mts2					
					FINCA: 58.53M ² Bien inmueble urbano inscrito en el Regi oficina					
					TIPO: PROPIETARIO: Estado de Guatemala					
77	FN-2-31	Local Comercial	15 AÑOS	Ep.8 de fecha 23/05/2021, EP 13 de fecha 24/09/2021	UBICACIÓN FÍSICA:		Aeropuerto Internacional La Aurora	NOMBRE: NIT:	MASHAN GT, SOCIEDAD ANÓNIMA 108726479	Q,385.28 Q,85,478.40
					Area/mts2					
					FINCA: 3.44m ² Bien inmueble urbano inscrito en el Registro General de la Propiedad de la Zona Central, al número dieciséis veintidós (216), folio ciento cincuenta (159) de libro veinte (20) de Guatemala					
					TIPO: PROPIETARIO: LOCAL Estado de Guatemala					
78	AI-2-17B	Área para Local Comercial	15 años	EP. 25 de fecha 25/08/2021	UBICACIÓN FÍSICA:		Aeropuerto Internacional La Aurora	NOMBRE: NIT:	ALEONE, S.A. 70880840	Q. 4,755.52 Q.872,121.60
					Área / mts2					
					FINCA: 42.46 Bien inmueble urbano inscrito en el Regi LOCAL					
					TIPO: PROPIETARIO: LOCAL Estado de Guatemala					



79	FN-1-5	Área para bodega	10 años	EP. 30 de fecha 16/07/2021	UBICACIÓN FÍSICA: Área / mts2 Finca: TIPO: PROPIETARIO:	Aeropuerto Internacional La Aurora 86.71 Bien inmueble urbano inscrito en el Regi LOCAL Estado de Guatemala	NOMBRE: NIT:	LAATS, SOCIEDAD ANÓNIMA 7216831	Q. 4855.76 Q. 593,443.20
80	FN-1-09	Área para bodega	10 años	EP. 29 de fecha 16/07/2021	UBICACIÓN FÍSICA: Área/mts2 Finca: TIPO: PROPIETARIO:	Aeropuerto Internacional La Aurora 90.03 Bien inmueble urbano inscrito en el Registro General de la Propiedad de la Zona Central, al número doscientos veintiséis (226), folio ciento cincuenta y cinco (150) de libro veinte (20) de Guatemala BODEGA Estado de Guatemala	NOMBRE: NIT:	LAATS, SOCIEDAD ANÓNIMA 7216831	Q. 5041.68 Q. 615,753.6
81	FN-1-10	Área para bodega	10 años	EP. 28 de fecha 16/07/2021	UBICACIÓN FÍSICA: Área/mts2 Finca: TIPO: PROPIETARIO:	Aeropuerto Internacional La Aurora 90.03 Bien inmueble urbano inscrito en el Registro General de la Propiedad de la Zona Central, al número doscientos veintiséis (226), folio ciento cincuenta y cinco (150) de libro veinte (20) de Guatemala BODEGA Estado de Guatemala	NOMBRE: NIT:	LAATS, SOCIEDAD ANÓNIMA 7216831	Q. 5,041.68 Q. 615,753.60
82	AI-2-24A	LOCAL COMERCIAL	15 años	EP. 8 de fecha 13/09/2021	UBICACIÓN FÍSICA: Área/mts2 Finca: TIPO: PROPIETARIO:	Aeropuerto Internacional La Aurora 85.56 m2 Bien inmueble urbano inscrito en el Regi Local comercial Estado de Guatemala	NOMBRE: NIT:	PANACAFE DE GUATEMALA, S.A. 68603347	Q. 10,366.72 Q. 1,866,009.60
83	FN-1-5	LOCAL COMERCIAL	10 AÑOS	EP. 30 de fecha, /07/2021	UBICACIÓN FÍSICA: Área/mts2 Finca: TIPO: PROPIETARIO:	Aeropuerto Internacional La Aurora 86.71 mts2 bien inmueble urbano inscrito BODEGA Estado de Guatemala	NOMBRE: NIT:	LAATS, SOCIEDAD ANÓNIMA 7216831	Q. 4945.36 Q. 593,443.20




84	ET-3-10, ET-3-11, ET-4-19, ET-4-25, TA-5-J-1	LOCAL COMERCIAL	15 AÑOS	EP.02 de fecha 12/01/2024	UBICACIÓN FÍSICA:			Aeropuerto Internacional La Aurora	NOMBRE:	SERVICIOS COMERCIALES AEROPORTUARIOS	Q. 9,9175.49	Q. 1,867,716.20
					Área / mts2	FINCA:	TIPO:					
85	FN-2-14	Local Comercial	15 años	EP. 21 de fecha 23/09/2022	UBICACIÓN FÍSICA:			Aeropuerto Internacional La Aurora	NOMBRE:	INVERSIONES ANTOLA, S.A	Q. 5,937.12	Q. 1,084,809.60
					Área / mts2	FINCA:	TIPO:					
86	AI-SE-2-1	Area de Local Comercial	180 MESES	EP. 1 de fecha 08/01/2020	UBICACIÓN FÍSICA:			Aeropuerto Internacional La Aurora	NOMBRE:	COMPANIA DISTRIBUIDORA DE TABACOS, SOCIEDAD	Q. 5,268.48	Q. 948,326.40
					Área / mts2	FINCA:	TIPO:					
87	FN-3-1	Area de Local Comercial	180 MESES	EP. 11 de fecha 08/01/2020, EP. 22 de fecha 18/03/2022	UBICACIÓN FÍSICA:			Aeropuerto Internacional La Aurora	NOMBRE:	COMPANIA DISTRIBUIDORA DE TABACOS, SOCIEDAD	Q. 31,542.56	Q. 5,677,660.80
					Área / mts2	FINCA:	TIPO:					
88	AI-2-24B ET-4-3 FC-2-10 FN-2-3 EXI-2 EXI-1 AI-K-2-9 FC-2-6B FS-1-3 ET-4-5	Area de Locales Comerciales	15 años	EP. 29 de fecha 07/06/2023, Modificación EP. 2 de fecha 17/01/2024	UBICACIÓN FÍSICA:			Aeropuerto Internacional La Aurora	NOMBRE:	FONTHASSE GROUP, SOCIEDAD ANONIMA	Q. 31,403.68	Q. 5,621,324.72
					Área / mts2	FINCA:	TIPO:					



UNIDAD DE REGISTRO
UNIONICA
UNIONICA


89	ET-4-23C, FC-1-4	Area de bodegas	15 años	EP-5, de fecha 12/01/2024	UBICACIÓN FÍSICA:		Aeropuerto Internacional La Aurora 231.63	NOMBRE:	COSMOS, SOCIEDAD ANONIMA	Q. 4,738.72	Q. 869,097.60
					Área / mts2						
					FINCA:						
					TIPO:						
90	ET-4-23C, FC-1-4	Area de bodegas	15 años	EP-5, de fecha 12/01/2024	UBICACIÓN FÍSICA:		Estado de Guatemala Aeropuerto Internacional La Aurora 231.63	NOMBRE:	COSMOS, SOCIEDAD ANONIMA	Q. 4,738.72	Q. 869,097.60
					Área / mts2						
					FINCA:						
					TIPO:						
91	FN-1-9	Área de bodegas	10 años	EP-29 de fecha 16/07/2021	UBICACIÓN FÍSICA:		Aeropuerto Internacional La Aurora 90.03m2	NOMBRE:	LAATS, SOCIEDAD ANONIMA	Q. 5,131.28	Q. 615,753.60
					Área / mts2						
					FINCA:						
					TIPO:						
92	AP-2-1 al AP-2-13; AP-1-1 al AP-1-15, GAP-2-1, GAP-1-1	parques	10 años	EP-29 de fecha 16/07/2021	UBICACIÓN FÍSICA:		Estado de Guatemala Aeropuerto Internacional La Aurora 90.03m2	NOMBRE:	CONSTRUCTORES Y SONSULTORES, SOCIEDAD	Q. 5,131.28	Q. 615,753.60
					Área / mts2						
					FINCA:						
					TIPO:						
93	ET-1-8, ET-1-9, AI-2-17C	locales	15 años	EP-6 de fecha 12/01/2024	UBICACIÓN FÍSICA:		Estado de Guatemala Aeropuerto Internacional La Aurora 90.03m2	NOMBRE:	FONTANSESE GROUP, SOCIEDAD ANONIMA	Q. 9,068.64	Q. 1,648,483.20
					Área / mts2						
					FINCA:						
					TIPO:						



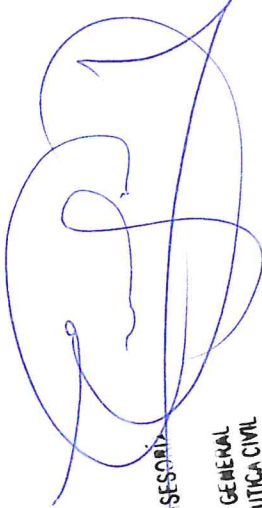
UNIDAD DE ASESORIA JURÍDICA
INSPECCIÓN GENERAL DE AERONÁUTICA-CIVIL

AEROLINEAS


1	TA-M-3-47, TA-M-3-48, TA-M-3-49, TA-M-3-50, TA-M-3-51, TA-M-3-52, TA-M-3-53, FN-1-7, ET-4-10, ET-4-9	Aerolínea	10 años	Contrato Administrativo DS-40-2015 de fecha 20/05/2017, y DS-22-2017 de fecha 17/11/2017, contrato DS-16-2021 de fecha 30/07/2021	UBICACIÓN FÍSICA:		NOMBRE:	American Airlines Inc.	Q 29,181.01	Q 3,354,472.40
					Área / mts2	Aeropuerto Internacional La Aurora				
2	ET-4-31	Aerolínea	10 años	Ep. 35 de fecha 22/06/2022	UBICACIÓN FÍSICA:		NOMBRE:	TRANSPORTES AEREOS GUATEMALTECOS S.A.	Q 1,933.57	232,028.16
					Área / mts2	Aeropuerto Internacional La Aurora				
3	TA-M-3-1, TA-M-3-2, TA-M-3-3, TA-M-3-4, B-3-1, B-3-2, B-3-3, B-3-4.	Aerolínea	5 años	Ep. 17 de fecha 27/05/2022	UBICACIÓN FÍSICA:		NOMBRE:	Compañía Panamena de Aviación, S.A.	Q 2,881.54	213,212.40
					Área / mts2	Aeropuerto Internacional La Aurora				
3	FN-VIP-2-1	Aerolínea	10 años	Ep. 56 de fecha 08/10/2010	UBICACIÓN FÍSICA:		NOMBRE:	Compañía Panamena de Aviación, S.A.	\$ 4,498.00	\$ 599,760.00
					Área / mts2	Aeropuerto Internacional La Aurora				




4	TA-M-3-54 al TA-M-3-57, B-3-49 AL B-3-52, Operador y ET-4-29	Aerolínea	5 años	EP. 17 28/07/2021	UBICACIÓN FÍSICA:			Aeropuerto Internacional La Aurora	NOMBRE:	Concesionaria Vuela Compañía de Aviación, S.A.	Q.8.257.54	Q.535.772.16	
					Área / mts2	102.56							
					FINCA:	Bien inmueble urbano inscrito en el Registro General de la Propiedad de la Zona Central, al número doscientos.							
					TIPO:	LOCAL							
5	ET-4-21, FN-1-16, TA-M-3-39, TA- M-3-40, TA-M-41, TA-M-3-42, B- 3-34, B-3-35, B-3-36, B-3-37, area de pasillo, area de faja, area para maquina auto chequeo	Aerolínea	10 años	Ep. 3 de fecha 10/02/2020	UBICACIÓN FÍSICA:			Aeropuerto Internacional La Aurora	NOMBRE:	Delta Airlines, Inc.	Q	1,742,818.80	
					Área / mts2	87.46, 64.50, 7.228, 9.36, 13.52, 2.16							
					FINCA:	Bien inmueble urbano inscrito en el Registro General de la Propiedad de la Zona Central, al número doscientos veintiséis (226), folio ciento cincuenta y seis (150) de libro veinte (20) de Guatemala.							
					TIPO:	LOCAL							
6	FN-1-3, B-3-19, B-3-20, B-3-21, B- 3-22, TA-M-3-17, TA-M-3-18, TA- M-3-19, TA-M-3-20, ET-4-14	Aerolínea	2 años	Contrato Administrativo DS 56-2018	UBICACIÓN FÍSICA:			Aeropuerto Internacional La Aurora	NOMBRE:	Iberia Líneas Aereas de España, S.A.	Q	404,189.18	
					Área / mts2	94.50, 32.47, 60.99							
					FINCA:	Bien inmueble urbano inscrito en el Registro General de la Propiedad de la Zona Central, al número doscientos veintiséis (226), folio ciento cincuenta (150) de libro veinte (20) de Guatemala.							
					TIPO:	LOCAL							
7	TA-M-3-7, TA-M-3-8, TA-M-3-9, ET-4-20, ET-4-20	Aerolínea	18 meses	E.P. 240 por el Noario Luis Miguel Quijivix Zamora, de fecha 17/11/2017	UBICACIÓN FÍSICA:			Aeropuerto Internacional La Aurora	NOMBRE:	Spirit Airlines Inc.	Q	5,239.58	94,312.44
					Área / mts2	29.69, 15.10, 17.10							
					FINCA:	Bien inmueble urbano inscrito en el Registro General de la Propiedad de la Zona Central, al número doscientos veintiséis (226), folio ciento cincuenta (150) de libro veinte (20) de Guatemala.							
					TIPO:	LOCAL							
8	FN-1-11, FN-1-27, TA-M-3-31 AL TA-M-3-36, ET-4-23	Aerolínea	5 años	Ep. 52, de fecha 14/11/2023	UBICACIÓN FÍSICA:			Aeropuerto Internacional La Aurora	NOMBRE:	Taca Internacional Airlines, S.A.	Q.49,205.73	Q.2,992,663.80	
					Área / mts2	282.99, 36.93, 186.50, 66.42, 241.82							
					FINCA:	Bien inmueble urbano inscrito en el Registro General de la Propiedad de la Zona Central, al número doscientos veintiséis (226), folio ciento cincuenta (150) de libro veinte (20) de Guatemala.							
					TIPO:	LOCAL							
PROPIETARIO:			Estado de Guatemala										


UNIDAD DE ASESORIA JURÍDICA
DIRECCIÓN GENERAL DE AERONÁUTICA CIVIL


9	FN-1-26, STP-50-TAG, AI-2-26	Aerolínea	5 años	Contrato Administrativo DS-01-2014 de fecha 13/02/2014	UBICACIÓN FÍSICA:		Aeropuerto Internacional La Aurora	TRANSPORTES Aéreos Guatemaltecos, S.A.	NOMBRE:	Q 6,289.86	Q 377,391.60
					Área / mts2	36.11, 50.00, 1.98					
10	ET-4-8, FN-1-2, B-3-12, B-3-13, B-3-14, B-3-15, B-3-16, B-3-17, B-3-18, TA-M-3-10, TA-M-3-11, TA-M-3-12, TA-M-3-13, TA-M-3-14, TA-M-3-15, TA-M-3-16, operador, maquina autochequeo	Aerolínea	2 años	Contrato Administrativo DS-45-2023 de fecha 20/09/2023	UBICACIÓN FÍSICA:		Aeropuerto Internacional La Aurora	United Airlines, Inc.	NOMBRE:	Q 21,155.46	Q 523,859.04
					Área / mts2	83.55, 94.50, 58.06					
11	ET-4-18, TA-OF-3-N-16, TA-M-3-5, TA-M-3-6, B-3-5, B-3-6, B-3-7	Aerolínea	15 años	Ep 86 por la notaria Jeannette Arango Rivera de fecha 9 de abril del 2021	UBICACIÓN FÍSICA:		Aeropuerto Internacional La Aurora	JetBlue Airways Corporation	NOMBRE:	Q 7,418.88	Q 1,335,398.40
					Área / mts2	37.45, 19.30, 3.50, 2.10, 5.23, 7.72					
12	ET-4-17, TA-M-3-37, TA-M-3-38, B-3-32, B-3-33, ET-4-29A-1	Aerolínea	5 años	Ep 95 por la notaria Jeannette Arango Rivera de fecha 26 abril de 2021	UBICACIÓN FÍSICA:		Aeropuerto Internacional La Aurora	Frontier Airlines	NOMBRE:	Q 4,786.23	Q 287,293.80
					Área / mts2	27.73, 3.49, 1.39, 4.57, 6.76, 1					
13	TA-M-3-21, TA-M-3-22, B-3-23, FN-1-1,	Aerolínea	5 años	Ep. 3 por la notaria María José Leal Casanova, de fecha 23/06/2021	UBICACIÓN FÍSICA:		Aeropuerto Internacional La Aurora	Transportes Aéreos Guatemaltecos, S.A.	NOMBRE:	Q. 9,571.39 + Q 672.00 extracción de desechos	Q. 614,603.40
					Área / mts2	13.93, 92.86					
					UBICACIÓN FÍSICA:		NOMBRE:				
					FINCA:		NIT:				
					TIPO:		NIT:				
					PROPIETARIO:		NIT:				
					UBICACIÓN FÍSICA:		NOMBRE:				
					Área / mts2		NIT:				
					FINCA:		NIT:				
					TIPO:		NIT:				
					PROPIETARIO:		NIT:				
					UBICACIÓN FÍSICA:		NOMBRE:				
					Área / mts2		NIT:				
					FINCA:		NIT:				
					TIPO:		NIT:				
					PROPIETARIO:		NIT:				



UNIDAD DE ASESORIA JURÍDICA DIRECCIÓN GENERAL DE AERONÁUTICA CIVIL




14	ET-3-3	AEROLINEA	5 AÑOS	EP número 18 con fecha 13/10/2021	UBICACIÓN FÍSICA: AREA MTS 2 FINCA: TIPO: PROPIETARIO: UBICACIÓN FÍSICA: AREA MTS 2 FINCA: TIPO: PROPIETARIO:	Aeropuerto Internacional La Aurora Bien inmueble urbano inscrito en el Regi- bodega Estado de Guatemala Aeropuerto Internacional La Aurora 15.93 Bien inmueble urbano inscrito en el Regi- bodega Estado de Guatemala	American Airlines Inc. NIT: 5527317 NOMBRE: ARAJET, S.A NIT: 115130675	Q. 2031.68 Q. 50,383.92	Q.121,900.80
15	TA-M-3-45 al 46, B-3-40 al 41	AEROLINEA	2 AÑOS	Contrato Administrativo	UBICACIÓN FÍSICA: Área / mts2 FINCA: TIPO: PROPIETARIO: UBICACIÓN FÍSICA: AREA MTS 2 FINCA: TIPO: PROPIETARIO:	Aeropuerto Internacional La Aurora 88.27 Bien inmueble urbano inscrito en el Registro General de la Propiedad de la Zona Central, al número 40cientos. LOCAL Estado de Guatemala Aeropuerto Internacional La Aurora 18.4 Bien inmueble urbano inscrito en el Regi- countery/balanzas Estado de Guatemala	Aerovías de México, S.A. de C.V. NOMBRE: NIT: 5292685-4 NOMBRE: TRANSDRYTES AEREOS GUATEMALTECOS. NIT: 527303K	Q. 7,909.89 Q. 205,965.36	Q. 417,715.20
16	TA-M-3-43, TA-M-3-44, B-3-38, B-3-39, B-3-40, ET-4-28	Aerolínea	2 años	DS-16-2023 de fecha 23 de febrero de 2023	UBICACIÓN FÍSICA: Área / mts2 FINCA: TIPO: PROPIETARIO: UBICACIÓN FÍSICA: AREA MTS 2 FINCA: TIPO: PROPIETARIO:	Aeropuerto Internacional La Aurora 88.27 Bien inmueble urbano inscrito en el Registro General de la Propiedad de la Zona Central, al número 40cientos. LOCAL Estado de Guatemala Aeropuerto Internacional La Aurora 18.4 Bien inmueble urbano inscrito en el Regi- countery/balanzas Estado de Guatemala	Aerovías de México, S.A. de C.V. NOMBRE: NIT: 5292685-4 NOMBRE: TRANSDRYTES AEREOS GUATEMALTECOS. NIT: 527303K	Q. 7,909.89 Q. 205,965.36	Q. 417,715.20
17	TA-M-3-23, TA-M-3-24, B-3-24, B-3-24A	AEROLINEA	15 AÑOS	Ep. Número 2, de fecha 17/02/2023	UBICACIÓN FÍSICA: Área / mts2 FINCA: TIPO: PROPIETARIO: UBICACIÓN FÍSICA: AREA MTS 2 FINCA: TIPO: PROPIETARIO:	Aeropuerto Internacional La Aurora 88.27 Bien inmueble urbano inscrito en el Registro General de la Propiedad de la Zona Central, al número 40cientos. LOCAL Estado de Guatemala Aeropuerto Internacional La Aurora 18.4 Bien inmueble urbano inscrito en el Regi- countery/balanzas Estado de Guatemala	Aerovías de México, S.A. de C.V. NOMBRE: NIT: 5292685-4 NOMBRE: TRANSDRYTES AEREOS GUATEMALTECOS. NIT: 527303K	Q. 7,909.89 Q. 205,965.36	Q. 417,715.20
18	MA-3-1, MA-3-2, MA-3-1, MA-3-3, MA-3-4	AEROLINEA	2 AÑOS	Contrato Administrativo DS 44-2023 de fecha 19/09/2023	UBICACIÓN FÍSICA: AREA MTS 2 FINCA: TIPO: PROPIETARIO: UBICACIÓN FÍSICA: AREA MTS 2 FINCA: TIPO: PROPIETARIO:	Aeropuerto Internacional La Aurora 2.16 Bien inmueble urbano inscrito en el Regi- Maquinas autochequeo Estado de Guatemala	TACA INTERNATIONAL AIRLINES, S.A. NOMBRE: NIT: 324574	Q. 193.54 Q. 7,807.74	20,772.96
19	ET-4-23A, TA-M-3-45, TA-M-3-46, B-3-41A, OPERADOR, FAJA, MA-3-5, MA-3-6	AEROLINEA	2 AÑOS	Contrato Administrativo DS 65-2023 de fecha 18/12/2023	UBICACIÓN FÍSICA: AREA MTS 2 FINCA: TIPO: PROPIETARIO: UBICACIÓN FÍSICA: AREA MTS 2 FINCA: TIPO: PROPIETARIO:	Aeropuerto Internacional La Aurora 2.16 Bien inmueble urbano inscrito en el Regi- Maquinas autochequeo Estado de Guatemala	ALASKA AIRLINES INC NOMBRE: NIT: 120047470	Q. 7,807.74 Q. 203,513.76	203,513.76


LEIPICAL UNIDAD DE ASESORIA
 JURIDICA
 DIRECCIÓN GENERAL
 DE AERONÁUTICA CIVIL

Parqueo

	UBICACIÓN FÍSICA:	Aeropuerto Internacional La Aurora		NOMBRE:	Transportes Aéreos Guatemaltecos,	
		Parqueos	7			
1	UBICACIÓN FÍSICA: Parqueos FINCA: Contrato Administrativo DS 29-2017 de fecha 27/11/2017 2 años Parqueo 9, 44, 45, 54, 55, 79, 98	TIPO: PROPIETARIO: UBICACIÓN FÍSICA: Parqueos FINCA: Contrato Administrativo DS 26-2017 de fecha 17/11/2017 2 años Parqueo 26, 27, 28, 29, 30, 31, 32	Bien inmueble urbano inscrito en el Registro General de la Propiedad de la Zona Central, al número doscientos veintiséis (226), folio ciento cincuenta y cinco (150) de libro veinte (20) de Guatemala LOCAL Estado de Guatemala Aeropuerto Internacional La Aurora 7 Bien inmueble urbano inscrito en el Registro General de la Propiedad de la Zona Central, al número doscientos veintiséis (226), folio ciento cincuenta y cinco (150) de libro veinte (20) de Guatemala LOCAL Estado de Guatemala Aeropuerto Internacional La Aurora 7	NIT:	Q 2,100.00	Q 50,400.00
2	UBICACIÓN FÍSICA: Parqueos FINCA: Contrato Administrativo DS 27-2017 de fecha 17/11/2017 2 años Parqueo 33, 34, 35, 36, 37, 46, 47, 48, 49, 50	TIPO: PROPIETARIO: UBICACIÓN FÍSICA: Parqueos FINCA: Contrato Administrativo DS 27-2017 de fecha 17/11/2017 2 años Parqueo 33, 34, 35, 36, 37, 46, 47, 48, 49, 50	Bien inmueble urbano inscrito en el Registro General de la Propiedad de la Zona Central, al número doscientos veintiséis (226), folio ciento cincuenta y cinco (150) de libro veinte (20) de Guatemala LOCAL Estado de Guatemala Aeropuerto Internacional La Aurora 10 Bien inmueble urbano inscrito en el Registro General de la Propiedad de la Zona Central, al número doscientos veintiséis (226), folio ciento cincuenta y cinco (150) de libro veinte (20) de Guatemala LOCAL Estado de Guatemala Aeropuerto Internacional La Aurora 10	NIT:	Q 3,000.00	Q 72,000.00
3	UBICACIÓN FÍSICA: Parqueos FINCA: Contrato Administrativo DS 27-2017 de fecha 17/11/2017 2 años Parqueo 33, 34, 35, 36, 37, 46, 47, 48, 49, 50	TIPO: PROPIETARIO: UBICACIÓN FÍSICA: Parqueos FINCA: Contrato Administrativo DS 27-2017 de fecha 17/11/2017 2 años Parqueo 33, 34, 35, 36, 37, 46, 47, 48, 49, 50	Bien inmueble urbano inscrito en el Registro General de la Propiedad de la Zona Central, al número doscientos veintiséis (226), folio ciento cincuenta y cinco (150) de libro veinte (20) de Guatemala LOCAL Estado de Guatemala Aeropuerto Internacional La Aurora 10 Bien inmueble urbano inscrito en el Registro General de la Propiedad de la Zona Central, al número doscientos veintiséis (226), folio ciento cincuenta y cinco (150) de libro veinte (20) de Guatemala LOCAL Estado de Guatemala Aeropuerto Internacional La Aurora 10	NIT:	Q 3,000.00	Q 72,000.00



 UNIDAD DE ASESORIA JURÍDICA
 DIRECCIÓN GENERAL DE AERONÁUTICA CIVIL




4	38	Parque	2 años	Contrato Administrativo DS-04-2018 de fecha 16/01/2018	UBICACIÓN FÍSICA:		Aeropuerto Internacional La Aurora 1	NOMBRE:	Mercedes Fior de María Camey Chan	Q 300.00	Q 7,200.00
					Parqueos						
					FINCA:	Bien inmueble urbano inscrito en el Registro General de la Propiedad de la Zona Central, al número doscientos veintiséis (226), folio ciento cincuenta y cinco (150) de libro veinte (20) de Guatemala					
TIPO:		LOCAL	PROPIETARIO:		Estado de Guatemala		NIT:				
UBICACIÓN FÍSICA:		Parqueos		PROPIETARIO:		Aeropuerto Internacional La Aurora		NOMBRE:		Basilio Camey Saravia	
5	39	Parque	2 años	Contrato Administrativo DS-02-2018 de fecha 16/01/2018	UBICACIÓN FÍSICA:		Aeropuerto Internacional La Aurora 1	NOMBRE:	Mercedes Fior de María Camey Chan	Q 300.00	Q 7,200.00
					Parqueos						
					FINCA:	Bien inmueble urbano inscrito en el Registro General de la Propiedad de la Zona Central, al número doscientos veintiséis (226), folio ciento cincuenta y cinco (150) de libro veinte (20) de Guatemala					
TIPO:		LOCAL	PROPIETARIO:		Estado de Guatemala		NIT:				
UBICACIÓN FÍSICA:		Parqueos		PROPIETARIO:		Aeropuerto Internacional La Aurora		NOMBRE:		Airdogs S.A.	
6	40	Parque	2 años	Contrato Administrativo DS-03-2018 de fecha 16/01/2018	UBICACIÓN FÍSICA:		Aeropuerto Internacional La Aurora 1	NOMBRE:	Mercedes Fior de María Camey Chan	Q 300.00	Q 7,200.00
					Parqueos						
					FINCA:	Bien inmueble urbano inscrito en el Registro General de la Propiedad de la Zona Central, al número doscientos veintiséis (226), folio ciento cincuenta y cinco (150) de libro veinte (20) de Guatemala					
TIPO:		LOCAL	PROPIETARIO:		Estado de Guatemala		NIT:				
UBICACIÓN FÍSICA:		Parqueos		PROPIETARIO:		Aeropuerto Internacional La Aurora		NOMBRE:		Airdogs S.A.	


UNIDAD DE ASESORIA JURÍDICA
DIRECCIÓN GENERAL DE AERONÁUTICA CIVIL


7	41, 42, 43	Parqueo	pendiente	pendiente	UBICACIÓN FÍSICA:		Aeropuerto Internacional La Aurora		NOMBRE:	Aerolitoral, S.A.	Q	Q
					Parqueos	3						
					FINCA:	Bien Inmueble urbano inscrito en el Registro General de la Propiedad de la Zona Central, al número doscientos veintiséis (226), folio ciento cincuenta (150) de libro veinte (20) de Guatemala						
					TIPO:	LOCAL						
8	51, 52, 53, 64, 69, 117, 118, 119, 165, 166, 167, 168, 169, 170, 171	Parqueo	2 años	Contrato Administrativo DS 24-2017 de fecha 17/11/2017	UBICACIÓN FÍSICA:		Estado de Guatemala		NOMBRE:	American Airlines Inc.	Q	4,500.00 Q
					Parqueos	15						
					FINCA:	Bien Inmueble urbano inscrito en el Registro General de la Propiedad de la Zona Central, al número doscientos veintiséis (226), folio ciento cincuenta (150) de libro veinte (20) de Guatemala						
					TIPO:	LOCAL						
9	56, 57	Parqueo	2 años	Contrato Administrativo DS 25-2017 de fecha 17/11/2017	UBICACIÓN FÍSICA:		Estado de Guatemala		NOMBRE:	Sistema Global de Protección de Equipaje de	Q	600.00 Q
					Parqueos	2						
					FINCA:	Bien Inmueble urbano inscrito en el Registro General de la Propiedad de la Zona Central, al número doscientos veintiséis (226), folio ciento cincuenta (150) de libro veinte (20) de Guatemala						
					TIPO:	LOCAL						
PROPIETARIO:		Estado de Guatemala		NOMBRE:		NIT:		14,400.00				


LEDCAL
 UNIDAD DE ASESORIA JURÍDICA
 DIRECCIÓN GENERAL DE AERONÁUTICA CIVIL


10	61	Parqueo	2 años	Contrato Administrativo DS 06-2018 de fecha 16/01/2018	UBICACIÓN FÍSICA:	Aeropuerto Internacional La Aurora	NOMBRE:	Neil Williams Calderon Madrid	Q 300.00 Q	7,200.00
					Parqueos	1				
					FINCA:	Bien inmueble urbano inscrito en el Registro General de la Propiedad de la Zona Central, al número doscientos veintiséis (226), folio ciento cincuenta (150) de libro veinte (20) de Guatemala				
					TIPO:	LOCAL	NIT:			
11	65	Parqueo	2 años	Contrato Administrativo DS 07-2018 de fecha 16/01/2018	PROPIETARIO:	Estado de Guatemala	NOMBRE:	Jose Israel Hernandez Godoy	Q 300.00 Q	7,200.00
					UBICACIÓN FÍSICA:	Aeropuerto Internacional La Aurora				
					Parqueos	1				
					FINCA:	Bien inmueble urbano inscrito en el Registro General de la Propiedad de la Zona Central, al número doscientos veintiséis (226), folio ciento cincuenta (150) de libro veinte (20) de Guatemala	NIT:			
					TIPO:	LOCAL				
12	68	Parqueo	2 años	Contrato Administrativo DS 14-2018 de fecha 15/03/2018	PROPIETARIO:	Estado de Guatemala	NOMBRE:	Claudia Patricia de Léon Mazariegos	Q 300.00 Q	7,200.00
					UBICACIÓN FÍSICA:	Aeropuerto Internacional La Aurora				
					Parqueos	1				
					FINCA:	Bien inmueble urbano inscrito en el Registro General de la Propiedad de la Zona Central, al número doscientos veintiséis (226), folio ciento cincuenta (150) de libro veinte (20) de Guatemala	NIT:			
					TIPO:	LOCAL				
					PROPIETARIO:	Estado de Guatemala				



13	70, 71, 72	Parqueo	2 años	Contrato Administrativo DS 09-2018 de fecha 16/01/2018	UBICACIÓN FÍSICA:		IBERIA, LINEAS AEREAS DE ESPAÑA, S.A.	NOMBRE:	Q	900.00 Q	21,600.00
					Parqueos	Aeropuerto Internacional La Aurora 3					
					FINCA:		Bien inmueble urbano inscrito en el Registro General de la Propiedad de la Zona Central, al número doscientos veintiséis (226), folio ciento cincuenta (150) de libro veinte (20) de Guatemala				
					TIPO:		LOCAL				
					PROPIETARIO:		Estado de Guatemala				
14	73	Parqueo	2 años	Contrato Administrativo DS 01-2018 de fecha 16/01/2018	UBICACIÓN FÍSICA:		Ceferino Barahona y Barahona	NOMBRE:	Q	300.00 Q	7,200.00
					Parqueos	Aeropuerto Internacional La Aurora 1					
					FINCA:		Bien inmueble urbano inscrito en el Registro General de la Propiedad de la Zona Central, al número doscientos veintiséis (226), folio ciento cincuenta (150) de libro veinte (20) de Guatemala				
					TIPO:		LOCAL				
					PROPIETARIO:		Estado de Guatemala				



EDCA
 UNIDAD DE ASESORIA
 JURÍDICA
 DIRECCIÓN GENERAL
 DE AERONÁUTICA CIVIL

15	80, 81, 82, 83, 84, 85, 86, 87, 88, 89, 90, 91, 92, 93, 100, 101, 102, 103, 104, 105, 106, 107, 108, 109, 110, 111, 112, 113, 114, 115	Parqueo	2 años	Contrato Administrativo DS-28-2017 de fecha 27/11/2017	UBICACIÓN FÍSICA:		Aeropuerto Internacional La Aurora	NOMBRE:	TACA INTERNACIONAL AIRLINES, S.A.	9,000.00 Q	216,000.00
					Parqueos		30				
					FINCA:		Bien inmueble urbano inscrito en el Registro General de la Propiedad de la Zona Central, al número doscientos veintiséis (226), folio ciento cincuenta (150) de libro veinte (20) de Guatemala				
					TIPO:		LOCAL				
PROPIETARIO:		Estado de Guatemala		NOMBRE:		Jorge Tritan Melendreras Marroquín					
16	94	Parqueo	2 años	Contrato Administrativo DS-05-2018 de fecha 16/01/2018	UBICACIÓN FÍSICA:		Aeropuerto Internacional La Aurora	NOMBRE:	Guatemala Dipach Service, Sociedad Anónima	300.00 Q	7,200.00
					Parqueos		1				
					FINCA:		Bien inmueble urbano inscrito en el Registro General de la Propiedad de la Zona Central, al número doscientos veintiséis (226), folio ciento cincuenta (150) de libro veinte (20) de Guatemala				
					TIPO:		LOCAL				
PROPIETARIO:		Estado de Guatemala		NOMBRE:		Guatemala Dipach Service, Sociedad Anónima					
17	STP-5	Parqueo	15 años	Ep. No. 2, 12/04/2023	UBICACIÓN FÍSICA:		Aeropuerto Internacional La Aurora	NOMBRE:	Q	2,021.38 Q	363,848.40
					area/m2		225				
					FINCA:		Bien inmueble urbano inscrito en el Registro General de la Propiedad de la Zona Central, al número doscientos veintiséis (226), folio ciento cincuenta (150) de libro veinte (20) de Guatemala				
					TIPO:		LOCAL				
PROPIETARIO:		Estado de Guatemala		NOMBRE:		105078077					


EDCAI UNIDAD DE ASESORIA JURÍDICA
 DIRECCIÓN GENERAL DE AERONÁUTICA CIVIL


Taxistas

ID	Código	Tipo	Duración	Fecha	Ubicación Física	Ubicación Física:		Nombre	NIT	Valor
						parqueos	88			
1	AET-1 a AET-88, AET-OF-1	Parqueo	5 años	Ep. 66, de fecha 27/08/2021	parqueos	Aeropuerto Internacional La Aurora	88	COOPERATIVA INTEGRAL DE TRANSPORTES LA UNIDAD, R.L.	5708575	Q. 15,578.39
2	PT-3-1, PT-3-2	Parqueo	2 años	DS-27-2023, de fecha 29/05/2023	parqueos	Aeropuerto Internacional La Aurora	2	Asociación de taxis del Aeropuerto Internacional La Aurora	35109610	Q. 700.00
					FINCA:	Bien inmueble urbano inscrito en el Registro General de la Propiedad de la Zona Central, al número doscientos veintiséis (226), folio ciento cincuenta (150) de libro veinte (20) de Guatemala				
					TIPO:	parqueos				
					PROPIETARIO:	Estado de Guatemala				
					FINCA:	Bien inmueble urbano inscrito en el Registro General de la Propiedad de la Zona Central, al número doscientos veintiséis (226), folio ciento cincuenta (150) de libro veinte (20) de Guatemala				
					TIPO:	LOCAL				
					PROPIETARIO:	Estado de Guatemala				



UNIDAD DE ASESORIA JURÍDICA
DIRECCIÓN GENERAL DE AERONÁUTICA CIVIL

Rentadoras


1	AS-1-2, EEGS-3-1, EEO-3-1, EEP-3-1, EEP-3-2, EEP-3-21, EEP-3-22, EEP-3-23, EEP-3-24, EEP-3-25	Area de Renta Autos	15 años	Ep. 10 de fecha 13/01/2015	UBICACIÓN FÍSICA:		Aeropuerto Internacional La Aurora	NOMBRE: Interamerican de Guatemala, S.A.	Q 5,482.18	Q 986,760.60
					Área / mts2	6.34, 7.70, 18.00, 7				
					FINCA:	Bien inmueble urbano inscrito en el Registro General de la Propiedad de la Zona Central, al número cincuenta y seis mil seiscientos (56,000) de libro veinte (20) de Guatemala				
					TIPO:	LOCAL				
PROPIETARIO:		Estado de Guatemala								
2	AS-1-4, EEO-3-5, EEP-3-28, EEP-3-29, EEP-3-38, EEP-3-39, EEP-3-40, EEP-3-41, EEP-3-42	Area de Renta Autos	15 años	Ep. 8 de fecha 13/01/2015	UBICACIÓN FÍSICA:		Aeropuerto Internacional La Aurora	NOMBRE: Actividades Turísticas, S.A.	Q 4,447.30	800,513.28
					Área / mts2	6.34, 18.00, 7				
					FINCA:	Bien inmueble urbano inscrito en el Registro General de la Propiedad de la Zona Central, al número cincuenta y seis mil seiscientos (56,000) de libro veinte (20) de Guatemala				
					TIPO:	LOCAL				
PROPIETARIO:		Estado de Guatemala								
3	AS-1-8, EEO-3-4, EEP-3-26, EEP-3-27, EEP-3-33, EEP-3-34, EEP-3-35, EEP-3-36, EEP-3-37	Area de Renta Autos	15 años	Ep. 11 de fecha 13/01/2015	UBICACIÓN FÍSICA:		Aeropuerto Internacional La Aurora	NOMBRE: Renta Autos de Guatemala, S.A.	Q 4,447.30	800,513.28
					Área / mts2	6.34, 18.00, 7				
					FINCA:	Bien inmueble urbano inscrito en el Registro General de la Propiedad de la Zona Central, al número cincuenta y seis mil seiscientos (56,000) de libro veinte (20) de Guatemala				
					TIPO:	LOCAL				
PROPIETARIO:		Estado de Guatemala								


EDCA UNIDAD DE ASESORIA JURÍDICA DIRECCIÓN GENERAL DE AERONÁUTICA CIVIL


4	AS-1-10, EEO-3-6, EEP-3-30, EEP-3-31, EEP-3-32, EEP-3-43, EEP-3-46, EEP-3-47, EEP-3-48	Area de Renta Autos	15 años	Ep. 9 de fecha 13/01/2015	UBICACIÓN FÍSICA: Aeropuerto Internacional La Aurora Área / mts2 6.05, 18.00, 7			NOMBRE: Alquiler de Automóviles Tabarini, S.A. NIT: 559880-K	Q 4,408.32	Q 793,497.60
					FINCA: Bien Inmueble urbano inscrito en el Registro General de la Propiedad de la Zona Central, al número doscientos veintiséis (226), folio ciento cincuenta (150) de libro veinte (20) de Guatemala					
					TIPO: LOCAL					
					PROPIETARIO: Estado de Guatemala					
5	AS-1-5, EEO-3-2, EEP-3-3, EEP-3-4, EEP-3-16, EEP-3-17, EEP-3-18, EEP-3-19, EEP-3-20	Area de Renta Autos	15 años	Ep. 13 de fecha 13/01/2015	UBICACIÓN FÍSICA: Aeropuerto Internacional La Aurora Área / mts2 5.69, 18.00, 7			NOMBRE: RENTAUTOS, S.A. NIT: 559880-K	Q 4,359.94	Q 784,788.48
					FINCA: Bien Inmueble urbano inscrito en el Registro General de la Propiedad de la Zona Central, al número doscientos veintiséis (226), folio ciento cincuenta (150) de libro veinte (20) de Guatemala					
					TIPO: LOCAL					
					PROPIETARIO: Estado de Guatemala					
6	AS-1-3, EEO-3-3, EEP-3-5, EEP-3-6, EEP-3-7, EEP-3-8, EEP-3-13, EEP-3-14, EEP-3-15	Area de Renta Autos	15 años	Ep. 1 de fecha 12/01/2024	UBICACIÓN FÍSICA: Aeropuerto Internacional La Aurora Área / mts2 3.85m ² , 144.00 m ²			NOMBRE: RENTAME, SOCIEDAD ANÓNIMA NIT: 7600887	Q. 4,112.64	Q. 756,403.20
					FINCA: Bien Inmueble urbano inscrito en el Registro General de la Propiedad de la Zona Central, al número doscientos veintiséis (226), folio ciento cincuenta (150) de libro veinte (20) de Guatemala					
					TIPO: LOCAL					
					PROPIETARIO: Estado de Guatemala					




 UNIDAD DE ASESORIA JURÍDICA
 DIRECCIÓN GENERAL DE AERONÁUTICA CIVIL




7	AS-1-6	Area de Renta Autos	15 años	Ep. 3 , de fecha 12/01/2024	<p>UBICACIÓN FÍSICA:</p> <p>Área / mts2</p> <p>FINCA:</p> <p>TIPO:</p> <p>PROPIETARIO:</p>	<p>Aeropuerto Internacional La Aurora</p> <p>3.24</p> <p>Bien inmueble urbano inscrito en el Registro General de la Propiedad de la Zona Central, al número doscientos veintiséis (226), folio ciento cincuenta (150) de libro veinte (20) de Guatemala</p> <p>LOCAL</p> <p>Estado de Guatemala</p>	<p>NOMBRE:</p> <p>NIT:</p>	<p>FLEET CAR COMPANY GUATEMALA, SOCIEDAD ANÓNIMA</p> <p>120010038</p>	<p>Q. 435.46</p>	<p>Q. 94.510.80</p>
9	EEO-3-7, EEP-3-9, EEP-3-10, EEP-3-11, EEP-3-12, ET-1-27	Area de Renta Autos	10 Años	Ep. 36, de fecha 27/02/2020; Ep. 192, de fecha 8/12/2020	<p>UBICACIÓN FÍSICA:</p> <p>Área / mts2</p> <p>FINCA:</p> <p>TIPO:</p> <p>PROPIETARIO:</p>	<p>Aeropuerto Internacional La Aurora</p> <p>94.67 m²</p> <p>Bien inmueble urbano inscrito en el Registro General de la Propiedad de la Zona Central, al número doscientos veintiséis (226), folio ciento cincuenta (150) de libro veinte (20) de Guatemala</p> <p>LOCAL</p> <p>Estado de Guatemala</p>	<p>NOMBRE:</p> <p>NIT:</p>	<p>Autos de Alquiler, S.A.</p> <p>26250365</p>	<p>Q. 3,796.16</p>	<p>Q. 445,939.29</p>
10	AS-1-11	Area de Renta Autos	5 años	Ep. 141 de fecha 27/11/2019	<p>UBICACIÓN FÍSICA:</p> <p>Área / mts2</p> <p>FINCA:</p> <p>TIPO:</p> <p>PROPIETARIO:</p>	<p>Aeropuerto Internacional La Aurora</p> <p>21.89m2, 21.89m2, 21.89m2, 18.00m2, 211.6m2,</p> <p>4.5</p> <p>Bien inmueble urbano inscrito en el Registro General de la Propiedad de la Zona Central, al número doscientos veintiséis (226), folio ciento cincuenta (150) de libro veinte (20) de Guatemala</p> <p>LOCAL</p> <p>Estado de Guatemala</p>	<p>NOMBRE:</p> <p>NIT:</p>	<p>Marta Jose Garcia Solo</p> <p>22354603</p>	<p>Q. 756.00</p>	<p>Q. 90,720.00</p>


LEGISLATIVA UNIDAD DE ASESORIA JURÍDICA DIRECCIÓN GENERAL DE AERONÁUTICA CIVIL
 Estado de Guatemala

11	AS-1-12	Area de Renta Autos	5 años	Ep. 16 de fecha 29/11/2019	UBICACIÓN FÍSICA:		Aeropuerto Internacional La Aurora		NOMBRE:	Hipnotik, S.A.	Q	756.00	Q	45,360.00
					Área / mts2	4.5								
					FINCA:	Bien inmueble urbano inscrito en el Registro General de la Propiedad de la Zona Central, al número doscientos veintiséis (226), folio ciento cincuenta (150) de libro veinte (20) de Guatemala								
					TIPO:	LOCAL								
PROPIETARIO:		Estado de Guatemala		NOMBRE:		THELMA EUNICE ARGUETA PAPA DE PAIZ		NIT:		57086591				
12	AS-1-13	Area de Renta Autos	5 años	Ep. 9 de fecha 29/11/2019	UBICACIÓN FÍSICA:		Aeropuerto Internacional La Aurora		NOMBRE:	UNIVERSAL RENTA AUTOS AEROPUERTO, S.A	Q	579.60	Q	34,776.00
					Área / mts2	3.45								
					FINCA:	Bien inmueble urbano inscrito en el Registro General de la Propiedad de la Zona Central, al número doscientos veintiséis (226), folio ciento cincuenta (150) de libro veinte (20) de Guatemala								
					TIPO:	LOCAL								
PROPIETARIO:		Estado de Guatemala		NOMBRE:		UNIVERSAL RENTA AUTOS AEROPUERTO, S.A		NIT:		88456269				
13	AS-1-15	Area de Renta Autos	15 años	Ep. 14 de fecha 15/06/2022	UBICACIÓN FÍSICA:		Aeropuerto Internacional La Aurora		NOMBRE:	UNIVERSAL RENTA AUTOS AEROPUERTO, S.A	Q	638.56	Q	167,068.80
					área/m2	6.24m ²								
					FINCA:	Bien inmueble urbano inscrito en el Registro General de la Propiedad de la Zona Central, al número doscientos veintiséis (226), folio ciento cincuenta (150) de libro veinte (20) de Guatemala								
					TIPO:	LOCAL								
PROPIETARIO:		Estado de Guatemala		NOMBRE:		UNIVERSAL RENTA AUTOS AEROPUERTO, S.A		NIT:		68332742				



UNIDAD DE ASESORIA JURÍDICA DIRECCIÓN GENERAL DE AERONÁUTICA CIVIL

14	ET-1-12	Area de Renta Autos	5 años	Ep. 4 de fecha 26/01/2021	UBICACIÓN FÍSICA:			Aeropuerto Internacional La Aurora 3.17 Bien inmueble urbano inscrito en el Registro General de la Propiedad de la Zona Central, al número doscientos veintiséis (226), folio ciento cincuenta (150) de libro veinte (20) de Guatemala LOCAL Estado de Guatemala	NOMBRE: NIT:	Easy Car Rental 72874325	Q 2,556.29 Q 153,377.40
					Área / mts2						
					FINCA:						
					TIPO:						
15	EEO-3-9, EEP-3-53, EEP-3-54	Area de Renta Autos	15 años	Ep. 44 de fecha 06/07/2023	UBICACIÓN FÍSICA:			Aeropuerto Internacional La Aurora 18.00, 18.00, 18.00 Bien inmueble urbano inscrito en el Registro General de la Propiedad de la Zona Central, al número doscientos veintiséis (226), folio ciento cincuenta (150) de libro veinte (20) de Guatemala LOCAL Estado de Guatemala	NOMBRE: NIT:	Rentas Corporativas, S.A. 36735310	Q, 2765.00 Q, 512,064.00
					Área / mts2						
					FINCA:						
					TIPO:						
					PROPIETARIO:						


EDCA
 UNIDAD DE ASESORIA
 JURÍDICA
 DIRECCIÓN GENERAL
 DE AERONÁUTICA CIVIL

PUBLICIDAD

1	<p>PU-EXT-3-2, PU-EXT-3-3, PU-EXT-3-4, PU-EXT-3-5, PU-EXT-3-6, PU-EXT-3-7, PU-EXT-3-8, PU-EXT-3-9, PU-EXT-3-10, PU-EXT-3-11, PU-EXT-3-12, PU-EXT-3-13, PU-EXT-3-14, PU-EXT-3-15, PU-EXT-3-16, PU-EXT-3-17, PU-EXT-3-18, PU-EXT-3-19, PU-EXT-3-20, PU-EXT-3-21, PU-EXT-3-22, PU-EXT-3-23, PU-EXT-3-24, PU-EXT-3-25, PU-EXT-3-26, PU-EXT-3-27, PU-EXT-3-28, PU-EXT-3-29, PU-EXT-3-30, PU-EXT-3-31, PU-EXT-3-32, PU-EXT-3-33, PU-EXT-3-34, PU-EXT-3-35, PU-EXT-3-36, PU-EXT-3-37, PU-EXT-3-38, PU-ET-3-2, PU-ET-3-3, PU-ET-3-4, PU-ET-3-5, PU-ET-3-6, PU-ET-3-7, PU-ET-3-8, PU-ET-3-9, PU-EXT-1-1, PU-EXT-1-2, PU-EXT-1-3, PU-EXT-1-4, PU-EXT-1-5, PU-EXT-1-6, PU-EXT-1-7, PU-EXT-1-8, PU-EXT-1-9, PU-EXT-1-10, PU-EXT-1-11, PU-EXT-1-12, PU-EXT-1-13, PU-EXT-1-14, PU-EXT-1-15, PU-EXT-1-16, PU-EXT-1-17, PU-ET-2-1, PU-ET-2-2, PU-ET-2-3, PU-ET-2-4, PU-ET-2-5, PU-ET-2-6, PU-ET-2-7, PU-ET-2-8, PU-ET-2-9, PU-ET-2-10, PU-ET-2-11, PU-ET-2-12, PU-ET-2-13, PU-ET-2-14, PU-ET-2-15, PU-ET-2-16, PU-ET-2-17, PU-ET-2-18, PU-ET-2-19, PU-ET-2-20, PU-ET-2-21, PU-ET-2-22, PU-ET-2-23</p>	<p>14.5 AÑOS</p>	<p>Ep. 13 de fecha 28/09/2020 y modificación Ep. 24 de fecha 10/11/2020</p>	<p>UBICACIÓN FÍSICA: Área / mts2</p> <p>FINCA:</p> <p>TIPO:</p> <p>PROPIETARIO:</p>	<p>Aeropuerto Internacional La Aurora 315</p> <p>Bien inmueble urbano inscrito en el Registro General de la Propiedad de la Zona Central, al número doscientos veintiséis (226), folio ciento cincuenta (150) de libro veinte (20) de Guatemala</p> <p>LOCAL</p> <p>Estado de Guatemala</p>	<p>NOMBRE:</p> <p>LUBRICA, S.A.</p> <p>NIT: 6166569</p>	<p>79,788.80 Q</p> <p>13,883,251.20 Q</p>
---	---	------------------	---	---	---	---	---




 UNIDAD DE ASESORÍA JURÍDICA
 DIRECCIÓN GENERAL DE AERONÁUTICA CIVIL

2	Publicidad	PUBLICIDAD	10 años	Ep. 85 de fecha 29/12/2007	UBICACIÓN FÍSICA:		Aeropuerto Internacional La Aurora *** Bien inmueble urbano inscrito en el Registro General de la Propiedad de la Zona Centro, al número doscientos veintidós (226), calle ciento cincuenta (159) de libro veinte (20) de Guatemala	NOMBRE:	Medía Airport System, S.A.	2,068,320.00 \$
					Área / mts2	FINCA:				
						TIPO:	LOCAL	NIT:		
AERÓDROMO DE PUERTO BARRIOS										
1	PB-OF-3	OFICINA	2 AÑOS	Contrato Administrativo DS 32-2022, de fecha 09/11/2022	UBICACIÓN FÍSICA:		Aeródromo de Puerto Barrios 6 Bien inmueble urbano inscrito en el Registro General de la Propiedad de la Zona Centro, al número doscientos veintidós (226), calle ciento cincuenta (159) de libro veinte (20) de Guatemala	NOMBRE:	AEROCARTER VUELOS PRIVADOS, S.A. 37759671	Q. 14,961.12
					AREA MTS 2	FINCA:				
						TIPO:	LOCAL	NIT:		
AERÓDROMO DE PUERTO BARRIOS										
						PROPIETARIO:	Estado de Guatemala			



ENTIDAD: DIRECCIÓN GENERAL DE AERONÁUTICA CIVIL
 DIRECCIÓN: 9a. Avenida 14-75, zona 13 ciudad
 HORARIO DE ATENCIÓN: DE 9:00 a 17:00 horas
 FECHA DE ACTUALIZACIÓN: 29/02/2024
 MES DE: FEBRERO

No.	HANGAR	MOTIVO DEL ARRENDAMIENTO Y USO	PLAZO	FECHA DE APROBACION DEL CONTRATO	CARACTERÍSTICAS DEL BIEN	ARRENDATARIO	VALOR MENSUAL	MONTO TOTAL DEL CONTRATO
1	S/N	Áreas de Hangar	15 años	Contrato Nuevo EP. No. 94 de fecha 26/12/2018 Notario Sergio Antonio Escobar Esteban.	<p>ÁREA</p> <p>147,311.96 m²</p> <p>FINCA: Bien inmueble urbano inscrito en el Registro General de la Propiedad de la Zona Central, al número doscientos veintiséis (226), folio ciento cincuenta (150) de libro veinte (20) de Guatemala</p> <p>TIPO: Polígono Aeroclub</p> <p>PROPIETARIO: Estado de Guatemala</p> <p>UBICACIÓN FÍSICA: Aeropuerto Internacional La Aurora</p>	<p>NOMBRE: Aeroclub de Guatemala</p> <p>NIT: 300672-7</p>	Q.246,818.39	Q.44,427,310.20
2	A-1	Áreas de Hangar	2 AÑOS	CONTRATO ADMINISTRATIVO DS-0048-2019	<p>ÁREA</p> <p>225.00 m²</p> <p>FINCA: Bien inmueble urbano inscrito en el Registro General de la Propiedad de la Zona Central, al número doscientos veintiséis (226), folio ciento cincuenta (150) de libro veinte (20) de Guatemala</p> <p>TIPO: Hangar</p> <p>PROPIETARIO: Estado de Guatemala</p> <p>UBICACIÓN FÍSICA: Aeropuerto Internacional La Aurora</p>	<p>NOMBRE: Ingenieros M & T, Sociedad Anónima</p> <p>NIT: 323055</p>	Q.882.00	Q.21,168.00


FECHA
 UNIDAD DE ASESORIA JURÍDICA
 DIRECCIÓN GENERAL DE AERONÁUTICA CIVIL




3	A-2	Áreas de Hangar	15 AÑOS	E.P. NUMERO 31 DE FECHA 21/05/2020 NOTARIO ALVARO HURTADO BOCALETTI EP. 38 de fecha 17/08/2021 Modificación de Plazo	ÁREA	304.50 m ²	NOMBRE:	TG-GUY, SOCIEDAD ANONIMA	Q. 2,047.12	Q	368,481.60
					FINCA:	Bien inmueble urbano inscrito en el Registro General de la Propiedad de la Zona Central, al número doscientos veintiséis (226), folio ciento cincuenta (150) de libro veinte (20) de Guatemala					
					TIPO:	Hangar	NIT:	19554206			
					PROPIETARIO:	Estado de Guatemala	UBICACIÓN FÍSICA:	Aeropuerto Internacional La Aurora			
4	A-3	Áreas de Hangar	15 años	E.P. No. 11 de fecha 12/03/2021 Notario Alvaro Hurtado Bocaletti EP. 39 de fecha 17/08/2021 Modificación de Plazo	ÁREA	225.00 m ²	NOMBRE:	JEAN MAXIME MOREL DEPOCAS	Q. 882.00	Q	156,760.00
					FINCA:	Bien inmueble urbano inscrito en el Registro General de la Propiedad de la Zona Central, al número doscientos veintiséis (226), folio ciento cincuenta (150) de libro veinte (20) de Guatemala					
					TIPO:	Hangar	NIT:	1408895			
					PROPIETARIO:	Estado de Guatemala	UBICACIÓN FÍSICA:	Aeropuerto Internacional La Aurora			
5	A-4	Áreas de Hangar	2 años	CONTRATO ADMITIVO. No. DS-08-2022 DE FECHA 31/01/2022	ÁREA	225.00 m ²	NOMBRE:	NORBENK, S.A.	Q. 1,260.00	Q	30,240.00
					FINCA:	Bien inmueble urbano inscrito en el Registro General de la Propiedad de la Zona Central, al número doscientos veintiséis (226), folio ciento cincuenta (150) de libro veinte (20) de Guatemala					
					TIPO:	Hangar	NIT:	4852632-0			
					PROPIETARIO:	Estado de Guatemala	UBICACIÓN FÍSICA:	Aeropuerto Internacional La Aurora			


UNIDAD DE ASESORIA JURÍDICA DIRECCIÓN GENERAL DE AERONÁUTICA CIVIL
EDCAC

6	A-5	Áreas de Hangar	2 AÑOS	CONTRATO ADMINISTRATIVO No. DS-27-2021	ÁREA	465.49 m ²	NOMBRE:	AGRICOLA CAMPO LLANO, S.A.	Q	3,414.79	Q	81,954.96
					FINCA:	Bien inmueble urbano inscrito en el Registro General de la Propiedad de la Zona Central, al número doscientos veintiséis (226), folio ciento cincuenta (150) de libro veinte (20) de Guatemala						
					TIPO:	Hangar						
					PROPIETARIO:	Estado de Guatemala						
7	B-1	Áreas de Hangar	10 años	DS-114-2015 15/12/2015	UBICACIÓN FÍSICA:	Aeropuerto Internacional La Aurora	NOMBRE:	PLANTACIONES NAHUALATE, S.A.	Q	3,414.79	Q	81,954.96
					ÁREA	270.00 m ²						
					FINCA:	Bien inmueble urbano inscrito en el Registro General de la Propiedad de la Zona Central, al número doscientos veintiséis (226), folio ciento cincuenta (150) de libro veinte (20) de Guatemala						
					TIPO:	Hangar						
8	B-2	Áreas de Hangar	2 AÑOS	CONTRATO ADMINISTRATIVO No. DS-060-2019, 12/09/2019	UBICACIÓN FÍSICA:	Aeropuerto Internacional La Aurora	NOMBRE:	INVERSIONES Y BIENES DEL ATLANTICO, S.A.	Q	3,414.79	Q	81,954.96
					ÁREA	337.50 m ²						
					FINCA:	Bien inmueble urbano inscrito en el Registro General de la Propiedad de la Zona Central, al número doscientos veintiséis (226), folio ciento cincuenta (150) de libro veinte (20) de Guatemala						
					TIPO:	Hangar						



EDUCA
 UNIDAD DE ASESORIA
 JURÍDICA
 DIRECCIÓN GENERAL
 DE AERONÁUTICA CIVIL

9	B-3	Áreas de Hangar	2 AÑOS	CONTRATO ADMINISTRATIVO DS-38-2021, de fecha 19/10/2021	ÁREA	270.00 m ²	NOMBRE:	FUMIGACIONES Y AEROSERVICIOS, S.A.	Q.1.512.00	Q.36,288.00
					FINCA:	Bien inmueble urbano inscrito en el Registro General de la Propiedad de la Zona Central, al número doscientos veintiséis (226), folio ciento cincuenta (150) de libro veinte (20) de Guatemala				
					TIPO:	Hangar	NIT:	1535609		
					PROPIETARIO:	Estado de Guatemala	UBICACIÓN FÍSICA:	Aeropuerto Internacional La Aurora		
10	B-4	Áreas de Hangar	2 AÑOS	CONTRATO ADMINISTRATIVO No. DS-39-2021 DE FECHA 19/10/2021	ÁREA	270.00 m ²	NOMBRE:	INVERSIONES DEL PACIFICO, S.A.	Q.1.512.00	Q.26,288.00
					FINCA:	Bien inmueble urbano inscrito en el Registro General de la Propiedad de la Zona Central, al número doscientos veintiséis (226), folio ciento cincuenta (150) de libro veinte (20) de Guatemala				
					TIPO:	Hangar	NIT:	1684825		
					PROPIETARIO:	Estado de Guatemala	UBICACIÓN FÍSICA:	Aeropuerto Internacional La Aurora		




EDCA UNIDAD DE ASESORIA JURÍDICA DIRECCIÓN GENERAL DE AERONÁUTICA CIVIL

11	B-5	Áreas de Hangar	2 AÑOS	CONTRATO ADMINISTRATIVO No. DS-33-2021 DE FECHA 11/10/2021	ÁREA	195.00 m ²	NOMBRE:	TRACTORES Y EQUIPOS, S.A.	Q	26,208.00
					FINCA:	Bien inmueble urbano inscrito en el Registro General de la Propiedad de la Zona Central, al número doscientos veintiséis (226), folio ciento cincuenta (150) de libro veinte (20) de Guatemala				
					TIPO:	Hangar				
					PROPIETARIO:	Estado de Guatemala				
					UBICACIÓN FÍSICA:	Aeropuerto Internacional La Aurora	NIT:	3438619	Q	1,092.00
12	B-6	Áreas de Hangar	2 años	CONTRATO ADMINISTRATIVO No. DS-022-2021 de fecha 02/09/2021	ÁREA	261.30 m ²	NOMBRE:	JOSE DANIEL DUARTE GIL	Q	46,198.80
					FINCA:	Bien inmueble urbano inscrito en el Registro General de la Propiedad de la Zona Central, al número doscientos veintiséis (226), folio ciento cincuenta (150) de libro veinte (20) de Guatemala				
					TIPO:	Hangar				
					PROPIETARIO:	Estado de Guatemala				
					UBICACIÓN FÍSICA:	Aeropuerto Internacional La Aurora	NIT:	25661108	Q	1,924.95


EDCA
 UNIDAD DE ASESORIA JURÍDICA
 DIRECCIÓN GENERAL DE AERONÁUTICA CIVIL

13	B-7	Áreas de Hangar	2 AÑOS	CONTRATO ADMINISTRATIVO NO. DS-07-2023 de fecha 12/01/2023	<p>ÁREA</p> <p>195.00 m²</p> <p>Bien inmueble urbano inscrito en el Registro General de la Propiedad de la Zona Central, al número doscientos veintiséis (226), folio ciento cincuenta (150) de libro veinte (20) de Guatemala</p>	<p>AIR TECH GOUP, S.A.</p>	<p>Q. 1,189.24</p> <p>Q. 28,541.73</p>	
					<p>FINCA:</p>			<p>NOMBRE:</p>
					<p>TIPO:</p> <p>Hangar</p> <p>PROPIETARIO:</p> <p>Estado de Guatemala</p> <p>UBICACIÓN FÍSICA:</p> <p>Aeropuerto Internacional La Aurora</p>			<p>NIT:</p> <p>95354751</p>
14	B-8	Áreas de Hangar	2 AÑOS	CONTRATO ADMINISTRATIVO No. DS-069-2019	<p>ÁREA</p> <p>195.00 m²</p> <p>Bien inmueble urbano inscrito en el Registro General de la Propiedad de la Zona Central, al número doscientos veintiséis (226), folio ciento cincuenta (150) de libro veinte (20) de Guatemala</p>	<p>AGROPECUARIA POTES, S.A.</p>	<p>Q. 764.4</p> <p>Q. 18,345.60</p>	
					<p>FINCA:</p>			<p>NOMBRE:</p>
					<p>TIPO:</p> <p>Hangar</p> <p>PROPIETARIO:</p> <p>Estado de Guatemala</p> <p>UBICACIÓN FÍSICA:</p> <p>Aeropuerto Internacional La Aurora</p>			<p>NIT:</p> <p>5430623</p>
15	B-9	Áreas de Hangar	10 años	DS-113-2015 10/12/2015	<p>ÁREA</p> <p>225.00 m²</p> <p>Bien inmueble urbano inscrito en el Registro General de la Propiedad de la Zona Central, al número doscientos veintiséis (226), folio ciento cincuenta (150) de libro veinte (20) de Guatemala</p>	<p>GUATEVUELOS, S.A.</p>	<p>Q. 882.00</p> <p>Q. 105,840.00</p>	
					<p>FINCA:</p>			<p>NOMBRE:</p>
					<p>TIPO:</p> <p>Hangar</p> <p>PROPIETARIO:</p> <p>Estado de Guatemala</p> <p>UBICACIÓN FÍSICA:</p> <p>Aeropuerto Internacional La Aurora</p>			<p>NIT:</p> <p>40834069</p>
16	B-10	Áreas de Hangar	2 AÑOS	CONTRATO ADMINISTRATIVO DS-066-2019 DE FECHA 04/10/2019	<p>ÁREA</p> <p>225.00 m²</p> <p>Bien inmueble urbano inscrito en el Registro General de la Propiedad de la Zona Central, al número doscientos veintiséis (226), folio ciento cincuenta (150) de libro veinte (20) de Guatemala</p>	<p>ALQUIHELI, S.A.</p>	<p>Q. 804.62</p> <p>Q. 19,310.88</p>	
					<p>FINCA:</p>			<p>NOMBRE:</p>
					<p>TIPO:</p> <p>Hangar</p> <p>PROPIETARIO:</p> <p>Estado de Guatemala</p> <p>UBICACIÓN FÍSICA:</p> <p>Aeropuerto Internacional La Aurora</p>			<p>NIT:</p> <p>25594648</p>




17	B-11	Áreas de Hangar	18 años	EP 102 17/01/2017 Notaria Flor Marina Rabanales Lemus	<p>ÁREA</p> <p>225.00 m²</p> <p>FINCA: Bien inmueble urbano inscrito en el Registro General de la Propiedad de la Zona Central, al número doscientos veintiséis (226), folio ciento cincuenta (150) de libro veinte (20) de Guatemala</p> <p>TIPO: Hangar</p> <p>PROPIETARIO: Estado de Guatemala</p> <p>UBICACIÓN FÍSICA: Aeropuerto Internacional La Aurora</p>	<p>NOMBRE: LUIS ANTONIO GIRÓN VALDEZ</p> <p>NIT: 501116-7</p>	Q.1,458.22	Q.26,247.96
18	B-12	Áreas de Hangar	2 AÑOS	CONTRATO ADMINISTRATIVO DS-06-2022 DE FECHA 31/01/2022	<p>ÁREA</p> <p>308.25 m²</p> <p>FINCA: Bien inmueble urbano inscrito en el Registro General de la Propiedad de la Zona Central, al número doscientos veintiséis (226), folio ciento cincuenta (150) de libro veinte (20) de Guatemala</p> <p>TIPO: Hangar</p> <p>PROPIETARIO: Estado de Guatemala</p> <p>UBICACIÓN FÍSICA: Aeropuerto Internacional La Aurora</p>	<p>NOMBRE: COMPAÑÍA MANUFACTURERA Y DISTRIBUIDORA DE ALIMENTOS, S.A. / COMDALSA /</p> <p>NIT: 4555864</p>	Q. 1,771.93	42,526.32
19	B-13	Áreas de Hangar	15 AÑOS	EP NO. 57 de fecha 13/12/2023, Notario María Karina Cortave Ruano	<p>ÁREA</p> <p>120.00 m²</p> <p>FINCA: Bien inmueble urbano inscrito en el Registro General de la Propiedad de la Zona Central, al número doscientos veintiséis (226), folio ciento cincuenta (150) de libro veinte (20) de Guatemala</p> <p>TIPO: Hangar</p> <p>PROPIETARIO: Estado de Guatemala</p> <p>UBICACIÓN FÍSICA: Aeropuerto Internacional La Aurora</p>	<p>NOMBRE: CALYPSO MARINA, S.A.</p> <p>NIT: 83517480</p>	Q. 1,981.62	356,691.60
20	B-14	Áreas de Hangar	2 AÑOS	CONTRATO ADMINISTRATIVO No. DS 41-2021, de fecha 19/10/2021	<p>ÁREA</p> <p>87.36 m²</p> <p>FINCA: Bien inmueble urbano inscrito en el Registro General de la Propiedad de la Zona Central, al número doscientos veintiséis (226), folio ciento cincuenta (150) de libro veinte (20) de Guatemala</p> <p>TIPO: Hangar</p> <p>PROPIETARIO: Estado de Guatemala</p> <p>UBICACIÓN FÍSICA: Aeropuerto Internacional La Aurora</p>	<p>NOMBRE: EDGAR RENE REYES GARZONA</p> <p>NIT: 3575047</p>	Q.783.01	Q.18,792.24

21	C-1	Áreas de Hangar	18 años	EP. 96, 13/10/2017, Notario Enio Ismael López Beyer	ÁREA	338.05m ²	Bien inmueble urbano inscrito en el Registro General de la Propiedad de la Zona Central, al número doscientos veintiséis (226), folio ciento cincuenta (150) de libro veinte (20) de Guatemala	NOMBRE: NIT:	LA PANERÍA, SOCIEDAD ANÓNIMA	Q.1,641.27	Q.29,542.86
					FINCA:						
					TIPO:	Hangar					
					PROPIETARIO:	Estado de Guatemala					
		UBICACIÓN FISICA:	Aeropuerto Internacional La Aurora								
22	C-2	Áreas de Hangar	15 AÑOS	EP 6, NOTARIO SEBASTIAN VASQUEZ SOLIS	ÁREA	225.00 m ²	Bien inmueble urbano inscrito en el Registro General de la Propiedad de la Zona Central, al número doscientos veintiséis (226), folio ciento cincuenta (150) de libro veinte (20) de Guatemala	NOMBRE: NIT:	HELICOPTEROS AGUILA, SOCIEDAD ANÓNIMA	Q. 1,260.00 Q	226,800.00
					FINCA:						
					TIPO:	Hangar					
					PROPIETARIO:	Estado de Guatemala					
		UBICACIÓN FISICA:	Aeropuerto Internacional La Aurora								
23	C-3	Áreas de Hangar	5 años	EP No. 01. 22/01/2020 Notario William Walter Monroy Lucero	ÁREA	150.00 m ²	Bien inmueble urbano inscrito en el Registro General de la Propiedad de la Zona Central, al número doscientos veintiséis (226), folio ciento cincuenta (150) de libro veinte (20) de Guatemala	NOMBRE: NIT:	RODOLFO ESTRADA POSADAS	Q.13,444.01	Q.24,192.18
					FINCA:						
					TIPO:	Hangar					
					PROPIETARIO:	RODOLFO ESTRADA POSADAS					
		UBICACIÓN FISICA:	Aeropuerto Internacional La Aurora								
24	C-4	Áreas de Hangar	2 años	CONTRATO ADMINISTRATIVO NUMERO DS-28-203 de fecha 02/06/2023	ÁREA	225.00m ²	Bien inmueble urbano inscrito en el Registro General de la Propiedad de la Zona Central, al número doscientos veintiséis (226), folio ciento cincuenta (150) de libro veinte (20) de Guatemala	NOMBRE: NIT:	INNOVACIONES INTELIGENTES, SOCIEDAD ANONIMA	2096.82	50323.68
					FINCA:						
					TIPO:	Hangar					
					PROPIETARIO:	Estado de Guatemala					
		UBICACIÓN FISICA:	Aeropuerto Internacional La Aurora								

UNIDAD DE ASESORIA
JURÍDICA
DIRECCIÓN GENERAL
DE AERONÁUTICA CIVIL


25	C-5S	Áreas de Hangar	2 años	EP. 9 de fecha 24/11/2021, Notaria Adriana Victoria López Orizabal	<p>ÁREA</p> <p>FINCA:</p> <p>TIPO:</p> <p>PROPIETARIO:</p> <p>UBICACIÓN FÍSICA:</p>	<p>278.57 m²</p> <p>Bien inmueble urbano inscrito en el Registro General de la Propiedad de la Zona Central, al número doscientos veintiséis (226), folio ciento cincuenta (150) de libro veinte (20) de Guatemala</p> <p>Hangar</p> <p>Estado de Guatemala</p> <p>Aeropuerto Internacional La Aurora</p>	<p>NOMBRE:</p> <p>NIT:</p>	<p>ELECTRONIKS, SOCIEDAD ANÓNIMA</p> <p>47931027</p>	1935.19	232222.8
26	C-5N	Áreas de Hangar	5 años	EP No. 88.17/09/2021 Notario William Walter Monroy Lucero	<p>ÁREA</p> <p>FINCA:</p> <p>TIPO:</p> <p>PROPIETARIO:</p> <p>UBICACIÓN FÍSICA:</p>	<p>318.20 m²</p> <p>Bien inmueble urbano inscrito en el Registro General de la Propiedad de la Zona Central, al número doscientos veintiséis (226), folio ciento cincuenta (150) de libro veinte (20) de Guatemala</p> <p>Hangar</p> <p>Estado de Guatemala</p> <p>Aeropuerto Internacional La Aurora</p>	<p>NOMBRE:</p> <p>NIT:</p>	<p>SERVICIOS AEREOS GLOBALES, S.A.</p>	3,595.02 Q	215,701.20
27	C-6	Áreas de Hangar	2 años	E.P. No. 27 DE FECHA 07/05/2020 LICDA. CELESTE ROCÍO ALVARADO MORA/ EP No. 47 MODIFICACION PLAZO	<p>ÁREA</p> <p>FINCA:</p> <p>TIPO:</p> <p>PROPIETARIO:</p> <p>UBICACIÓN FÍSICA:</p>	<p>600.00 m²</p> <p>Bien inmueble urbano inscrito en el Registro General de la Propiedad de la Zona Central, al número doscientos veintiséis (226), folio ciento cincuenta (150) de libro veinte (20) de Guatemala</p> <p>Hangar</p> <p>Estado de Guatemala</p> <p>Aeropuerto Internacional La Aurora</p>	<p>NOMBRE:</p> <p>NIT:</p>	<p>BIGNONIA, S.A.</p> <p>25647679</p>	Q.2,536.16	Q.152,169.60
28	C-7	Áreas de Hangar	2 años	CONTRATO ADMITIVO No. DS-66-2023, DE FECHA 28/12/2023	<p>ÁREA</p> <p>FINCA:</p> <p>TIPO:</p> <p>PROPIETARIO:</p> <p>UBICACIÓN FÍSICA:</p>	<p>225.00 m²</p> <p>Bien inmueble urbano inscrito en el Registro General de la Propiedad de la Zona Central, al número doscientos veintiséis (226), folio ciento cincuenta (150) de libro veinte (20) de Guatemala</p> <p>Hangar</p> <p>Estado de Guatemala</p> <p>Aeropuerto Internacional La Aurora</p>	<p>NOMBRE:</p> <p>NIT:</p>	<p>JULIO CESAR GIRON BARILLAS</p> <p>99581-9</p>	Q. 1,260.00	30,240.00

FEDECA
 UNIDAD DE ASESORIA JURÍDICA
 DIRECCIÓN GENERAL DE AERONÁUTICA CIVIL




29	C-8	Áreas de Hangar	15 años	EP No. 42 02/09/2020 Notario Enio Ismael López Aguirre	Área	225.00 m ² Bien inmueble urbano inscrito en el Registro General de la Propiedad de la Zona Central, al número doscientos veintiséis (226), folio ciento cincuenta (150) de libro veinte (20) de Guatemala	225.00 m ² Hangar Estado de Guatemala Aeropuerto Internacional La Aurora	CARLOS ALFONSO CASTILLO RAMIREZ NOMBRE: 290300 NIT:	Q.882.00	Q.13,876.00
30	C-9-1	Áreas de Hangar	2 AÑOS	EP. No. 90 de fecha 18/05/2022, Notario Jose Rodrigo Muñoz	Área	225.00 m ² Bien inmueble urbano inscrito en el Registro General de la Propiedad de la Zona Central, al número doscientos veintiséis (226), folio ciento cincuenta (150) de libro veinte (20) de Guatemala	225.00 m ² Hangar Estado de Guatemala Aeropuerto Internacional La Aurora	FACTIBILIDAD, ANALISIS Y DESARROLLO INMOBILIARIO, S.A. NOMBRE: 111327660 NIT:	Q.948.03	Q.22,752.72
31	C-9-2	Áreas de Hangar	10 años	DS-012-2016 25/1/2016	Área	304.50 m ² Bien inmueble urbano inscrito en el Registro General de la Propiedad de la Zona Central, al número doscientos veintiséis (226), folio ciento cincuenta (150) de libro veinte (20) de Guatemala	304.50 m ² Hangar Estado de Guatemala Aeropuerto Internacional La Aurora	COMPANÍA INMOBILIARIA SAN JOSE DEL SUR, S.A. NOMBRE: 106721-4 NIT:	Q.1,193.64	Q.143,236.80
32	C-10	Áreas de Hangar	2 años	CONTRATO ADMITIVO No. DS-38-2023, DE FECHA 05/09/2023	Área	549.70 m ² Bien inmueble urbano inscrito en el Registro General de la Propiedad de la Zona Central, al número doscientos veintiséis (226), folio ciento cincuenta (150) de libro veinte (20) de Guatemala	549.70 m ² Hangar Estado de Guatemala Aeropuerto Internacional La Aurora	AEROVICTOR, S.A. NOMBRE: 4611446 NIT:	Q.3,917.31	94,015.49


IBCA
UNIDAD DE ASESORIA JURÍDICA
DIRECCIÓN GENERAL DE AERONÁUTICA CIVIL



33	D-1	Áreas de Hangar	15 años	EP 02/02/2021, Notario Julio Alberto Aquino Rodas	ÁREA	908.72 m ²	Bien inmueble urbano inscrito en el Registro General de la Propiedad de la Zona Central, al número doscientos veintiséis (226), folio ciento cincuenta (150) de libro veinte (20) de Guatemala	NOMBRE: SKY PARTS AND SUPPLIES, SOCIEDAD ANÓNIMA	Q.4,882.61	Q.879,869.80
					FINCA:					
					TIPO:	Hangar				
					PROPIETARIO:	Estado de Guatemala				
					UBICACIÓN FÍSICA:	Aeropuerto Internacional La Aurora	NIT:	3736717		
34	D-2	Áreas de Hangar	10 años	EP 17 Notaria Analucia Carrillo Mairroquin	ÁREA	311.86 m ²	Bien inmueble urbano inscrito en el Registro General de la Propiedad de la Zona Central, al número doscientos veintiséis (226), folio ciento cincuenta (150) de libro veinte (20) de Guatemala	NOMBRE: ELECTRONIKS, S.A.	Q.1,882.32	Q.225,878.40
					FINCA:					
					TIPO:	Hangar				
					PROPIETARIO:	Estado de Guatemala				
					UBICACIÓN FÍSICA:	Aeropuerto Internacional La Aurora	NIT:	47931027		
35	D-3	Áreas de Hangar	15 años	E.P. No. 4, 20/01/2020 Notario Rafael Antonio Porrix Sian	ÁREA	600.00 m ²	Bien inmueble urbano inscrito en el Registro General de la Propiedad de la Zona Central, al número doscientos veintiséis (226), folio ciento cincuenta (150) de libro veinte (20) de Guatemala	NOMBRE: DS INVESTMENT, SOCIEDAD ANONIMA.	Q.3,864.00	Q.695,520.00
					FINCA:					
					TIPO:	Hangar				
					PROPIETARIO:	Estado de Guatemala				
					UBICACIÓN FÍSICA:	Aeropuerto Internacional La Aurora	NIT:			
36	D-4	Áreas de Hangar	2 AÑOS	CONTRATO ADMINISTRATIVO No. DS-54-2021 20/12/2021	ÁREA	225.00 m ²	Bien inmueble urbano inscrito en el Registro General de la Propiedad de la Zona Central, al número doscientos veintiséis (226), folio ciento cincuenta (150) de libro veinte (20) de Guatemala	NOMBRE: ADMINISTRADORA IXAKEL, SOCIEDAD ANONIMA.	Q.1,260.00	Q.30,240.00
					FINCA:					
					TIPO:	Hangar				
					PROPIETARIO:	Estado de Guatemala				
					UBICACIÓN FÍSICA:	Aeropuerto Internacional La Aurora	NIT:	3163709		



37	D-5	Áreas de Hangar	2 AÑOS	CONTRATO ADMINISTRATIVO DS-44-2021 / 19/11/2021	ÁREA	270.00 m ²	Bien inmueble urbano inscrito en el Registro General de la Propiedad de la Zona Central, al número doscientos veintiséis (226), folio ciento cincuenta (150) de libro veinte (20) de Guatemala	NOMBRE: PAUL ENRIQUE ALVAREZ GONZALEZ	Q. 2,169.34	Q. 52,064.16
					FINCA:					
					TIPO:	Hangar				
38	D-6	Áreas de Hangar	2 AÑOS	CONTRATO ADMINISTRATIVO No. DS-25-2019, de fecha 09/05/2019	ÁREA	450.00 m ²	Bien inmueble urbano inscrito en el Registro General de la Propiedad de la Zona Central, al número doscientos veintiséis (226), folio ciento cincuenta (150) de libro veinte (20) de Guatemala	NOMBRE: ANA LUCIA PRIETO GIORDANO DE PRADO	Q. 2,142.00	Q. 51,408.00
					FINCA:					
					TIPO:	Hangar				
39	D-7	Áreas de Hangar	2 AÑOS	EP. NO. 23, NOTARIA ANA VERENA KUHSIEK RUIZ, de fecha 25/03/2021	ÁREA	225.00 m ²	Bien inmueble urbano inscrito en el Registro General de la Propiedad de la Zona Central, al número doscientos veintiséis (226), folio ciento cincuenta (150) de libro veinte (20) de Guatemala	NOMBRE: ALTITUD, SOCIEDAD ANÓNIMA	Q. 904.48	Q. 21,707.52
					FINCA:					
					TIPO:	Hangar				
					PROPIETARIO:	Estado de Guatemala				
					UBICACIÓN FÍSICA:	Aeropuerto Internacional La Aurora				


UNIDAD DE ASESORIA JURÍDICA
DIRECCIÓN GENERAL DE AERONÁUTICA CIVIL

40	D-8	Áreas de Hangar	2 AÑOS	CONTRATO ADMINISTRATIVO No. DS-23-2018, de fecha 27/03/2018	ÁREA	300.00 m ²	EDNA HAYDEE ALONSO REYES DE YOUNG	Q.1,176.00	Q.28,224.00		
					FINCA:	Bien inmueble urbano inscrito en el Registro General de la Propiedad de la Zona Central, al número doscientos veintiséis (226), folio ciento cincuenta (150) de libro veinte (20) de Guatemala					
					TIPO:	Hangar					
					PROPIETARIO:	Estado de Guatemala					
					UBICACIÓN FÍSICA:		Aeropuerto Internacional La Aurora				
					ÁREA	181.50 m ²					
41	D-9	Áreas de Hangar	2 años	CONTRATO ADMITIVO. DS-64-2023	FINCA:	Bien inmueble urbano inscrito en el Registro General de la Propiedad de la Zona Central, al número doscientos veintiséis (226), folio ciento cincuenta (150) de libro veinte (20) de Guatemala	GIZO INVERSIONES, S.A.	Q	2,080.60	Q	49,934.40
					TIPO:	Hangar					
					PROPIETARIO:	Estado de Guatemala					
					UBICACIÓN FÍSICA:	Aeropuerto Internacional La Aurora					
					ÁREA		987.35 m ²				
					FINCA:	Bien inmueble urbano inscrito en el Registro General de la Propiedad de la Zona Central, al número doscientos veintiséis (226), folio ciento cincuenta (150) de libro veinte (20) de Guatemala	EDNA HAYDEE ALONSO DE YOUNG	Q	7,953.07	Q	190,873.68
					TIPO:	Hangar					
					PROPIETARIO:	Estado de Guatemala					
					UBICACIÓN FÍSICA:	Aeropuerto Internacional La Aurora					
					ÁREA		987.35 m ²				
42	D-10	Áreas de Hangar	2 años	CONTRATO ADMINISTRATIVO DS-36-2021 de fecha 15/10/2021	FINCA:	Bien inmueble urbano inscrito en el Registro General de la Propiedad de la Zona Central, al número doscientos veintiséis (226), folio ciento cincuenta (150) de libro veinte (20) de Guatemala	EDNA HAYDEE ALONSO DE YOUNG	Q	7,953.07	Q	190,873.68
					TIPO:	Hangar					
					PROPIETARIO:	Estado de Guatemala					
					UBICACIÓN FÍSICA:	Aeropuerto Internacional La Aurora					
					ÁREA		987.35 m ²				
					FINCA:		Bien inmueble urbano inscrito en el Registro General de la Propiedad de la Zona Central, al número doscientos veintiséis (226), folio ciento cincuenta (150) de libro veinte (20) de Guatemala				
					TIPO:		Hangar				
					PROPIETARIO:		Estado de Guatemala				
					UBICACIÓN FÍSICA:		Aeropuerto Internacional La Aurora				
					ÁREA		987.35 m ²				


EDCA
 UNIDAD DE ASESORIA JURÍDICA
 DIRECCIÓN GENERAL DE AERONÁUTICA CIVIL

43	E-1	Áreas de Hangar	2 AÑOS	CONTRATO ADMITIVO. DS-18-2023, de fecha 24/03/2023	<p>ÁREA</p> <p>FINCA:</p> <p>TIPO:</p> <p>PROPIETARIO:</p> <p>UBICACIÓN FÍSICA:</p>	<p>1185.34 m²</p> <p>Bien inmueble urbano inscrito en el Registro General de la Propiedad de la Zona Central, al número doscientos veintiséis (226), folio ciento cincuenta (150) de libro veinte (20) de Guatemala</p> <p>Hangar</p> <p>Estado de Guatemala</p> <p>Aeropuerto Internacional La Aurora</p>	<p>NOMBRE:</p> <p>1189603</p> <p>NIT:</p>	LUCAR, Sociedad Anónima.	Q. 6,942.76	Q. 166,626.24
44	E-2	Áreas de Hangar	2 años	CONTRATO ADMITIVO No. DS-07-2022 de fecha 31/01/2022	<p>ÁREA</p> <p>FINCA:</p> <p>TIPO:</p> <p>PROPIETARIO:</p> <p>UBICACIÓN FÍSICA:</p>	<p>1094.20 m²</p> <p>Bien inmueble urbano inscrito en el Registro General de la Propiedad de la Zona Central, al número doscientos veintiséis (226), folio ciento cincuenta (150) de libro veinte (20) de Guatemala</p> <p>Hangar</p> <p>Estado de Guatemala</p> <p>Aeropuerto Internacional La Aurora</p>	<p>NOMBRE:</p> <p>1478842</p> <p>NIT:</p>	GUSTAVO EDUARDO ALDANA OLIVA	Q. 7,838.93	Q. 188,134.32
45	E-3	Áreas de Hangar	5 años	EP No. 24 19/12/2019 Notario Patricia Lorena Marcucci Ruano	<p>ÁREA</p> <p>FINCA:</p> <p>TIPO:</p> <p>PROPIETARIO:</p> <p>UBICACIÓN FÍSICA:</p>	<p>243.09 m²</p> <p>Bien inmueble urbano inscrito en el Registro General de la Propiedad de la Zona Central, al número doscientos veintiséis (226), folio ciento cincuenta (150) de libro veinte (20) de Guatemala</p> <p>Hangar</p> <p>Estado de Guatemala</p> <p>Aeropuerto Internacional La Aurora</p>	<p>NOMBRE:</p> <p>33022</p> <p>NIT:</p>	CONTRAN, SOCIEDAD ANÓNIMA	Q. 0,562.50	Q. 33,750.00
46	E-4	Áreas de Hangar	2 años	CONTRATO ADMINISTRATIVO No. DS-42-2021, 22/10/2021	<p>ÁREA</p> <p>FINCA:</p> <p>TIPO:</p> <p>PROPIETARIO:</p> <p>UBICACIÓN FÍSICA:</p>	<p>255.00 m²</p> <p>Bien inmueble urbano inscrito en el Registro General de la Propiedad de la Zona Central, al número doscientos veintiséis (226), folio ciento cincuenta (150) de libro veinte (20) de Guatemala</p> <p>Hangar</p> <p>Estado de Guatemala</p> <p>Aeropuerto Internacional La Aurora</p>	<p>NOMBRE:</p> <p>5088232</p> <p>NIT:</p>	MONICA YVONE ABDO MARINA DE RODAS	Q. 1,579.20	Q. 37,900.80

EDCAJ UNIDAD DE ASESORÍA JURÍDICA DIRECCIÓN GENERAL DE AERONÁUTICA CIVIL




47	E-5	Áreas de Hangar	5 AÑOS	CONTRATO ADMINISTRATIVO DS-637-2019	<p>ÁREA: 300.00 m²</p> <p>FINCA: Bien inmueble urbano inscrito en el Registro General de la Propiedad de la Zona Central, al número doscientos veintiséis (226), folio ciento cincuenta (150) de libro veinte (20) de Guatemala</p> <p>TIPO: Hangar</p> <p>PROPIETARIO: Estado de Guatemala</p> <p>UBICACIÓN FÍSICA: Aeropuerto Internacional La Aurora</p>	<p>NOMBRE: PM, SOCIEDAD ANÓNIMA</p> <p>80558402</p> <p>NIT:</p>	Q.1,206.24	Q.21,712.32
48	E-6	Áreas de Hangar	15 años	CEP No. 31 Notaría María Karina Cortave Ruano	<p>ÁREA: 450.00 m²</p> <p>FINCA: Bien inmueble urbano inscrito en el Registro General de la Propiedad de la Zona Central, al número doscientos veintiséis (226), folio ciento cincuenta (150) de libro veinte (20) de Guatemala</p> <p>TIPO: Hangar</p> <p>PROPIETARIO: Estado de Guatemala</p> <p>UBICACIÓN FÍSICA: Aeropuerto Internacional La Aurora</p>	<p>NOMBRE: COSMOS TECHNOLOGIES, SOCIEDAD ANÓNIMA</p> <p>95569243</p> <p>NIT:</p>	Q.2,520.00	Q.453,600.00
49	E-7	Áreas de Hangar	15 años	EP No. 39 06/07/2023 María Karina Cortave Ruano	<p>ÁREA: 225.00m²</p> <p>FINCA: Bien inmueble urbano inscrito en el Registro General de la Propiedad de la Zona Central, al número doscientos veintiséis (226), folio ciento cincuenta (150) de libro veinte (20) de Guatemala</p> <p>TIPO: Hangar</p> <p>PROPIETARIO: Estado de Guatemala</p> <p>UBICACIÓN FÍSICA: Aeropuerto Internacional La Aurora</p>	<p>NOMBRE: IPLAZA COMERCIAL VALLE DEL SOL, S.A</p> <p>29398584</p> <p>NIT:</p>	Q.1,280.33	Q.230,459.40




UNIDAD DE ASESORIA
JURÍDICA
DIRECCIÓN GENERAL
DE AERONÁUTICA CIVIL

50	E-8	EDNA HAYDEE ALONSO DE YOUNG	2 AÑOS	CONTRATO ADMINISTRATIVO DS-28-2021, 16/09/2021	<p>ÁREA</p> <p>FINCA:</p> <p>TIPO:</p> <p>PROPIETARIO:</p> <p>UBICACIÓN FÍSICA:</p> <p>ÁREA</p>	<p>450.00m²</p> <p>Bien inmueble urbano inscrito en el Registro General de la Propiedad de la Zona Central, al número doscientos veintiséis (226), folio ciento cincuenta (150) de libro veinte (20) de Guatemala</p> <p>Hangar</p> <p>Estado de Guatemala</p> <p>Aeropuerto Internacional La Aurora</p> <p>360.00m²</p>	<p>NOMBRE:</p> <p>NIT:</p>	<p>EDNA HAYDEE ALONSO DE YOUNG</p> <p>2462745</p>	Q 3,024.00	Q 72,576.00
51	E-9	Áreas de Hangar	15 AÑOS	ESCRITURA PÚBLICA NO. 65, de fecha 23/05/2022	<p>FINCA:</p> <p>TIPO:</p> <p>PROPIETARIO:</p> <p>UBICACIÓN FÍSICA:</p> <p>ÁREA</p>	<p>Bien inmueble urbano inscrito en el Registro General de la Propiedad de la Zona Central, al número doscientos veintiséis (226), folio ciento cincuenta (150) de libro veinte (20) de Guatemala</p> <p>Hangar</p> <p>Estado de Guatemala</p> <p>Aeropuerto Internacional La Aurora</p> <p>360.00m²</p>	<p>NOMBRE:</p> <p>NIT:</p>	<p>WORLD AIR SKY, SOCIEDAD ANONIMA</p> <p>94245142</p>	Q. 2,374.47	Q. 427,404.60
52	E-10	Áreas de Hangar	2 AÑOS	CONTRATO ADMINISTRATIVO No. DS-04-2022, de fecha 05/01/2022	<p>FINCA:</p> <p>TIPO:</p> <p>PROPIETARIO:</p> <p>UBICACIÓN FÍSICA:</p> <p>ÁREA</p>	<p>Bien inmueble urbano inscrito en el Registro General de la Propiedad de la Zona Central, al número doscientos veintiséis (226), folio ciento cincuenta (150) de libro veinte (20) de Guatemala</p> <p>Hangar</p> <p>Estado de Guatemala</p> <p>Aeropuerto Internacional La Aurora</p> <p>360.00m²</p>	<p>NOMBRE:</p> <p>NIT:</p>	<p>BIENES CASTILLA, SOCIEDAD ANONIMA</p> <p>26998354</p>	Q 2,016.00	Q 48,384.00


UNIDAD DE ASESORIA JURÍDICA
DIRECCIÓN GENERAL DE AERONÁUTICA CIVIL



53	E-11	Áreas de Hangar	10 AÑOS	EP No. 132.05/09/2019 Notario José Guillermo Castellanos Molina	<p>ÁREA</p> <p>FINCA:</p> <p>TIPO:</p> <p>PROPIETARIO:</p> <p>UBICACIÓN FÍSICA:</p> <p>ÁREA</p> <p>FINCA:</p> <p>TIPO:</p> <p>PROPIETARIO:</p> <p>UBICACIÓN FÍSICA:</p>	<p>360.00m²</p> <p>Bien inmueble urbano inscrito en el Registro General de la Propiedad de la Zona Central, al número doscientos veintiséis (226), folio ciento cincuenta (150) de libro veinte (20) de Guatemala</p> <p>Hangar</p> <p>Estado de Guatemala</p> <p>Aeropuerto Internacional La Aurora</p> <p>600.60m²</p>	<p>NOMBRE:</p> <p>30022568</p> <p>NIT:</p>	<p>AVIFLEX, S.A.</p>	<p>Q.1,411.20</p>	<p>Q.169,344.00</p>
54	E-12	Áreas de Hangar	5 Años	EP. No. 17, 17/05/2021 Ante la Notaria Ana Sofía Escobar Escobar	<p>ÁREA</p> <p>FINCA:</p> <p>TIPO:</p> <p>PROPIETARIO:</p> <p>UBICACIÓN FÍSICA:</p>	<p>Bien inmueble urbano inscrito en el Registro General de la Propiedad de la Zona Central, al número doscientos veintiséis (226), folio ciento cincuenta (150) de libro veinte (20) de Guatemala</p> <p>Hangar</p> <p>Estado de Guatemala</p> <p>Aeropuerto Internacional La Aurora</p> <p>1165.50m²</p>	<p>NOMBRE:</p> <p>934569</p> <p>NIT:</p>	<p>CARLOS RENE TSCHEN VALLADARES</p>	<p>Q.2,534.63</p>	<p>Q.152,077.80</p>
55	F-1	Áreas de Hangar	5 años	ESC. P. NUMERO 16 FECHA 30/01/2020, Notario Jose Guillermo Castellanos Molina	<p>ÁREA</p> <p>FINCA:</p> <p>TIPO:</p> <p>PROPIETARIO:</p> <p>UBICACIÓN FÍSICA:</p>	<p>Bien inmueble urbano inscrito en el Registro General de la Propiedad de la Zona Central, al número doscientos veintiséis (226), folio ciento cincuenta (150) de libro veinte (20) de Guatemala</p> <p>Hangar</p> <p>Estado de Guatemala</p> <p>Aeropuerto Internacional La Aurora</p>	<p>NOMBRE:</p> <p>52218406</p> <p>NIT:</p>	<p>AVIFLEX, S.A.</p>	<p>Q.5,051.14</p>	<p>Q.121,227.36</p>


UNIDAD DE ASESORIA JURÍDICA DIRECCIÓN GENERAL DE AERONÁUTICA CIVIL

56	F-4	Áreas de Hangar	15 años	EP. NO 19 de fecha 13/01/2020 Notario Sergio Antonio Escobar Esteban	<p>ÁREA</p> <p>FINCA:</p> <p>TIPO:</p> <p>PROPIETARIO:</p> <p>UBICACIÓN FÍSICA:</p>	<p>225.00m²</p> <p>Bien inmueble urbano inscrito en el Registro General de la Propiedad de la Zona Central, al número doscientos veintiséis (226), folio ciento cincuenta (150) de libro veinte (20) de Guatemala</p> <p>Hangar</p> <p>Estado de Guatemala</p> <p>Aeropuerto Internacional La Aurora</p>	<p>NOMBRE:</p> <p>1198866-5</p> <p>NIT:</p>	<p>OPERACIONES INDUSTRIALES Y AGROPECUARIAS, S.A.</p>	Q.787.50	Q.9,450.00
	F-5	Áreas de Hangar	15 años	E.P. 23 de fecha 26/07/2021 Notario Elder Estuardo Balcarcel Ramirez	<p>ÁREA</p> <p>FINCA:</p> <p>TIPO:</p> <p>PROPIETARIO:</p> <p>UBICACIÓN FÍSICA:</p>	<p>225.00m²</p> <p>Bien inmueble urbano inscrito en el Registro General de la Propiedad de la Zona Central, al número doscientos veintiséis (226), folio ciento cincuenta (150) de libro veinte (20) de Guatemala</p> <p>Hangar</p> <p>Estado de Guatemala</p> <p>Aeropuerto Internacional La Aurora</p>	<p>NOMBRE:</p> <p>IMPORTADORA PACAMAS UNO, S.A.</p> <p>NIT:</p>		882.00	158,760.00
58	F-6	Áreas de Hangar	2 Años	EP 84, NOTARIO WALTER ANTONIO HERNANDEZ RIOS	<p>ÁREA</p> <p>FINCA:</p> <p>TIPO:</p> <p>PROPIETARIO:</p> <p>UBICACIÓN FÍSICA:</p>	<p>450.00m²</p> <p>Bien inmueble urbano inscrito en el Registro General de la Propiedad de la Zona Central, al número doscientos veintiséis (226), folio ciento cincuenta (150) de libro veinte (20) de Guatemala</p> <p>Hangar</p> <p>Estado de Guatemala</p> <p>Aeropuerto Internacional La Aurora</p>	<p>NOMBRE:</p> <p>HANGAR F6, SOCIEDAD ANONIMA</p> <p>NIT:</p>			
59	F-7				<p>TIPO:</p> <p>PROPIETARIO:</p> <p>UBICACIÓN FÍSICA:</p>	<p>69779597</p> <p>NIT:</p>			2,623.79	62,970.96


UNIDAD DE ASESORÍA JURÍDICA
DIRECCIÓN GENERAL DE AERONÁUTICA CIVIL

60	F-8	Áreas de Hangar	2 AÑOS	CONTRATO ADMITIVO. No. DS-09-2022	ÁREA	225.00m ²	Bien inmueble urbano inscrito en el Registro General de la Propiedad de la Zona Central, al número doscientos veintiséis (226), folio ciento cincuenta (150) de libro veinte (20) de Guatemala	NOMBRE:	PLANTACIONES DEL SUR, S.A.	Q. 1,645.17	Q. 39,484.08			
					TIPO:	Hangar	PROPIETARIO:	Estado de Guatemala	UBICACIÓN FÍSICA:			Aeropuerto Internacional La Aurora	NIT:	4928857
					ÁREA	450.00m ²	FINCA:	Bien inmueble urbano inscrito en el Registro General de la Propiedad de la Zona Central, al número doscientos veintiséis (226), folio ciento cincuenta (150) de libro veinte (20) de Guatemala	NOMBRE:			TRANSFORMADOR A METALÚRGICA, SOCIEDAD ANÓNIMA	NIT:	5533759
61	F-9	Áreas de Hangar	5 AÑOS	Escritura Publica No.24 de fecha 5/03/2020 Notario Alvaro Hurtado Bocaletti	ÁREA	225.00m ²	Bien inmueble urbano inscrito en el Registro General de la Propiedad de la Zona Central, al número doscientos veintiséis (226), folio ciento cincuenta (150) de libro veinte (20) de Guatemala	NOMBRE:	INVERSIONES MULTIPLES VERSA, S.A.	Q. 882.00	Q. 105,840.00			
					TIPO:	Hangar	PROPIETARIO:	Estado de Guatemala	UBICACIÓN FÍSICA:			Aeropuerto Internacional La Aurora	NIT:	6949068-6
					ÁREA	450.00m ²	FINCA:	Bien inmueble urbano inscrito en el Registro General de la Propiedad de la Zona Central, al número doscientos veintiséis (226), folio ciento cincuenta (150) de libro veinte (20) de Guatemala	NOMBRE:			INVERSIONES MULTIPLES VERSA, S.A.	NIT:	6949068-6
62	F-10	Áreas de Hangar	10 años	DS-004-2016 11/01/2016	ÁREA	225.00m ²	Bien inmueble urbano inscrito en el Registro General de la Propiedad de la Zona Central, al número doscientos veintiséis (226), folio ciento cincuenta (150) de libro veinte (20) de Guatemala	NOMBRE:		Q. 882.00	Q. 105,840.00			
					TIPO:	Hangar	PROPIETARIO:	Estado de Guatemala	UBICACIÓN FÍSICA:			Aeropuerto Internacional La Aurora	NIT:	
					ÁREA	450.00m ²	FINCA:	Bien inmueble urbano inscrito en el Registro General de la Propiedad de la Zona Central, al número doscientos veintiséis (226), folio ciento cincuenta (150) de libro veinte (20) de Guatemala	NOMBRE:				NIT:	
63	F-11	Áreas de Hangar	10 años	DS-004-2016 11/01/2016	ÁREA	225.00m ²	Bien inmueble urbano inscrito en el Registro General de la Propiedad de la Zona Central, al número doscientos veintiséis (226), folio ciento cincuenta (150) de libro veinte (20) de Guatemala	NOMBRE:		Q. 882.00	Q. 105,840.00			
					TIPO:	Hangar	PROPIETARIO:	Estado de Guatemala	UBICACIÓN FÍSICA:			Aeropuerto Internacional La Aurora	NIT:	
					ÁREA	450.00m ²	FINCA:	Bien inmueble urbano inscrito en el Registro General de la Propiedad de la Zona Central, al número doscientos veintiséis (226), folio ciento cincuenta (150) de libro veinte (20) de Guatemala	NOMBRE:				NIT:	

CA
UNIDAD DE ASESORÍA
JURÍDICA
DIRECCIÓN GENERAL
DE AERONÁUTICA CIVIL

64	F-12	Áreas de Hangar	10 años	DS-120-2015 18/12/2015	ÁREA	225.00m ²	Bien inmueble urbano inscrito en el Registro General de la Propiedad de la Zona Central, al número doscientos veintiséis (226), folio ciento cincuenta (150) de libro veinte (20) de Guatemala	NOMBRE: SERVICIOS DE PERSONAL ESPECIALIZADO, S.A.	Q.932.82	Q.111,938.4
					FINCA:	Hangar				
					TIPO:	Estado de Guatemala				
					PROPIETARIO:	Aeropuerto Internacional La Aurora				
					UBICACIÓN FÍSICA:	249.85m ²				
65	F-13	Áreas de Hangar	15 AÑOS	ESCRITURA PUBLICA 130 DE FECHA 21/12/2022, Notario GANADY ALEXANDER BRAÑ MUÑOZ	ÁREA	582.10m ²	Bien inmueble urbano inscrito en el Registro General de la Propiedad de la Zona Central, al número doscientos veintiséis (226), folio ciento cincuenta (150) de libro veinte (20) de Guatemala	NOMBRE: INVERSION TURISTICA Y FORESTAL SAN JOSE, SOCIEDAD ANONIMA	Q. 1,552.18	Q. 279,992.40
					FINCA:	Hangar				
					TIPO:	Estado de Guatemala				
					PROPIETARIO:	Aeropuerto Internacional La Aurora				
					UBICACIÓN FÍSICA:	7372000				
66	F-14	Áreas de Hangar	1 AÑO	DS-06-2023 de fecha 12/01/2023	ÁREA	582.10m ²	Bien inmueble urbano inscrito en el Registro General de la Propiedad de la Zona Central, al número doscientos veintiséis (226), folio ciento cincuenta (150) de libro veinte (20) de Guatemala	NOMBRE: MANUEL GUILLERMO ORTIZ DALCHOW	Q. 4,481.18	Q. 53,774.16
					FINCA:	Hangar				
					TIPO:	Estado de Guatemala				
					PROPIETARIO:	Aeropuerto Internacional La Aurora				
					UBICACIÓN FÍSICA:	129270-6				



EDCAC
 UNIDAD DE ASESORIA JURÍDICA
 DIRECCIÓN GENERAL DE AERONÁUTICA CIVIL


67	F-15	Áreas de Hangar	5 años	E.P. No. 54 24/10/2019 Notario, Sergio Antonio Escobar Estaban	<p>ÁREA</p> <p>FINCA:</p> <p>TIPO:</p> <p>PROPIETARIO:</p> <p>UBICACIÓN FÍSICA:</p> <p>ÁREA</p> <p>FINCA:</p> <p>TIPO:</p> <p>PROPIETARIO:</p> <p>UBICACIÓN FÍSICA:</p>	<p>225.00m²</p> <p>Bien inmueble urbano inscrito en el Registro General de la Propiedad de la Zona Central, al número doscientos veintiséis (226), folio ciento cincuenta (150) de libro veinte (20) de Guatemala</p> <p>Hangar</p> <p>Estado de Guatemala</p> <p>Aeropuerto Internacional La Aurora</p> <p>225.00m²</p> <p>Bien inmueble urbano inscrito en el Registro General de la Propiedad de la Zona Central, al número doscientos veintiséis (226), folio ciento cincuenta (150) de libro veinte (20) de Guatemala</p> <p>Hangar</p> <p>Estado de Guatemala</p> <p>Aeropuerto Internacional La Aurora</p>	<p>NOMBRE:</p> <p>5101-2</p> <p>NIT:</p>	<p>GILBERT WAYNE DANIELS JACKSON</p>	<p>Q.882.00</p> <p>Q.52,920.00</p>
68	F-15A	Áreas de Hangar	5 años	EP No. 57 25/11/2019 Notario Sergio Antonio Esteban Escobar	<p>ÁREA</p> <p>FINCA:</p> <p>TIPO:</p> <p>PROPIETARIO:</p> <p>UBICACIÓN FÍSICA:</p>	<p>225.00m²</p> <p>Bien inmueble urbano inscrito en el Registro General de la Propiedad de la Zona Central, al número doscientos veintiséis (226), folio ciento cincuenta (150) de libro veinte (20) de Guatemala</p> <p>Hangar</p> <p>Estado de Guatemala</p> <p>Aeropuerto Internacional La Aurora</p>	<p>NOMBRE:</p> <p>77251-8</p> <p>NIT:</p>	<p>ROBERTO ALFONSO GUIROLA COBAR</p>	<p>Q.882.00</p> <p>Q.52,920.00</p>
69	F-16	Áreas de Hangar	2 AÑOS	CONTRATO ADMINISTRATIVO DS-03-2024 DE FECHA 31 DE ENERO DE 2024	<p>ÁREA</p> <p>FINCA:</p> <p>TIPO:</p> <p>PROPIETARIO:</p> <p>UBICACIÓN FÍSICA:</p>	<p>225.00m²</p> <p>Bien inmueble urbano inscrito en el Registro General de la Propiedad de la Zona Central, al número doscientos veintiséis (226), folio ciento cincuenta (150) de libro veinte (20) de Guatemala</p> <p>Hangar</p> <p>Estado de Guatemala</p> <p>Aeropuerto Internacional La Aurora</p>	<p>NOMBRE:</p> <p>1401610</p> <p>NIT:</p>	<p>HECTOR GUILLERMO ZIMERO MASSIS</p>	<p>Q.1,260.00</p> <p>Q.30,240.00</p>
70	F-17	Áreas de Hangar	2 AÑOS	DS-02-2022 DE FECHA 04/01/2022	<p>ÁREA</p> <p>FINCA:</p> <p>TIPO:</p> <p>PROPIETARIO:</p> <p>UBICACIÓN FÍSICA:</p>	<p>225.00m²</p> <p>Bien inmueble urbano inscrito en el Registro General de la Propiedad de la Zona Central, al número doscientos veintiséis (226), folio ciento cincuenta (150) de libro veinte (20) de Guatemala</p> <p>Hangar</p> <p>Estado de Guatemala</p> <p>Aeropuerto Internacional La Aurora</p>	<p>NOMBRE:</p> <p>1017330</p> <p>NIT:</p>	<p>SANTEMAR, S.A.</p>	<p>Q.1,443.47</p> <p>Q.34,643.28</p>

EDCA
UNIDAD DE ASESORÍA JURÍDICA
DIRECCIÓN GENERAL DE AERONÁUTICA CIVIL




71	F-18	Áreas de Hangar	2 AÑOS	CONTRATO ADMINISTRATIVO DS-03-2024 DE FECHA 31 DE ENERO DE 2024	<p>ÁREA</p> <p>FINCA:</p> <p>TIPO:</p> <p>PROPIETARIO:</p> <p>UBICACIÓN FÍSICA:</p> <p>ÁREA</p> <p>FINCA:</p> <p>TIPO:</p> <p>PROPIETARIO:</p> <p>UBICACIÓN FÍSICA:</p>	<p>270.00m²</p> <p>Bien inmueble urbano inscrito en el Registro General de la Propiedad de la Zona Central, al número doscientos veintiséis (226), folio ciento cincuenta (150) de libro veinte (20) de Guatemala</p> <p>Hangar</p> <p>Estado de Guatemala</p> <p>Aeropuerto Internacional La Aurora</p> <p>96.42m²</p> <p>Bien inmueble urbano inscrito en el Registro General de la Propiedad de la Zona Central, al número doscientos veintiséis (226), folio ciento cincuenta (150) de libro veinte (20) de Guatemala</p> <p>Hangar</p> <p>Estado de Guatemala</p> <p>Aeropuerto Internacional La Aurora</p> <p>419.84m²</p> <p>Bien inmueble urbano inscrito en el Registro General de la Propiedad de la Zona Central, al número doscientos veintiséis (226), folio ciento cincuenta (150) de libro veinte (20) de Guatemala</p> <p>Hangar</p> <p>Estado de Guatemala</p> <p>Aeropuerto Internacional La Aurora</p>	<p>NOMBRE:</p> <p>NIT:</p> <p>TRANSPORTES AEROS GUATEMALTECOS, S.A.</p> <p>527303K</p> <p>NOMBRE:</p> <p>NIT:</p> <p>TRANSPORTES AEROS GUATEMALTECOS, S.A.</p> <p>527303K</p>	<p>JUAN JOSE JOP GAZEL</p> <p>1431633</p>	<p>Q. 1,512.00</p> <p>Q. 28,983.12</p>	<p>Q. 36,288.00</p>
72	F-18A	Áreas de Hangar	15 años	EP. NO. 15 de fecha 29/07/2019, Notario Joel Otoniel Chávez Gramajo	<p>ÁREA</p> <p>FINCA:</p> <p>TIPO:</p> <p>PROPIETARIO:</p> <p>UBICACIÓN FÍSICA:</p>	<p>419.84m²</p> <p>Bien inmueble urbano inscrito en el Registro General de la Propiedad de la Zona Central, al número doscientos veintiséis (226), folio ciento cincuenta (150) de libro veinte (20) de Guatemala</p> <p>Hangar</p> <p>Estado de Guatemala</p> <p>Aeropuerto Internacional La Aurora</p>	<p>NOMBRE:</p> <p>NIT:</p> <p>TRANSPORTES AEROS GUATEMALTECOS, S.A.</p> <p>527303K</p>	<p>JUAN JOSE JOP GAZEL</p> <p>1431633</p>	<p>Q. 1,207.63</p> <p>Q. 28,983.12</p>	<p>Q. 67,711.86</p>
73	F-19	Áreas de Hangar	15 años	EP. No. 16.29/07/2019, Notario Joel Otoniel Chávez	<p>ÁREA</p> <p>FINCA:</p> <p>TIPO:</p> <p>PROPIETARIO:</p> <p>UBICACIÓN FÍSICA:</p>	<p>419.84m²</p> <p>Bien inmueble urbano inscrito en el Registro General de la Propiedad de la Zona Central, al número doscientos veintiséis (226), folio ciento cincuenta (150) de libro veinte (20) de Guatemala</p> <p>Hangar</p> <p>Estado de Guatemala</p> <p>Aeropuerto Internacional La Aurora</p>	<p>NOMBRE:</p> <p>NIT:</p> <p>TRANSPORTES AEROS GUATEMALTECOS, S.A.</p> <p>527303K</p>	<p>JUAN JOSE JOP GAZEL</p> <p>1431633</p>	<p>Q. 3,761.77</p> <p>Q. 28,983.12</p>	<p>Q. 67,711.86</p>





DGCA UNIDAD DE ASESORÍA JURÍDICA DIRECCIÓN GENERAL DE AERONÁUTICA CIVIL

74	G-1	Áreas de Hangar	2 AÑOS	CONTRATO ADMINISTRATIVO DS-02-2024	<p>ÁREA</p> <p>FINCA: Bien inmueble urbano inscrito en el Registro General de la Propiedad de la Zona Central, al número doscientos veintiséis (226), folio ciento cincuenta (150) de libro veinte (20) de Guatemala</p> <p>TIPO: Hangar</p> <p>PROPIETARIO: Estado de Guatemala</p> <p>UBICACIÓN FÍSICA: Aeropuerto Internacional La Aurora</p> <p>ÁREA: 360.00m²</p>	<p>NOMBRE: FUMIGACION AEREA, S.A.</p> <p>NIT:</p>	<p>Q. 2,016.00</p> <p>Q. 48,384.00</p>
75	G-2	Áreas de Hangar	15 AÑOS	EP No. 167 27/07/2017 Notario Jan Markus Bühr Vargas. EP. De Modificación No. 18 de fecha 20/04/2018, Notario Luis Alfonso Tobar Lima	<p>ÁREA</p> <p>FINCA: Bien inmueble urbano inscrito en el Registro General de la Propiedad de la Zona Central, al número doscientos veintiséis (226), folio ciento cincuenta (150) de libro veinte (20) de Guatemala</p> <p>TIPO: Hangar</p> <p>PROPIETARIO: Estado de Guatemala</p> <p>UBICACIÓN FÍSICA: Aeropuerto Internacional La Aurora</p> <p>ÁREA: 516.00m²</p>	<p>NOMBRE: COMERCIALIZADO RA LA MEGO, S.A.</p> <p>NIT: 82618046</p>	<p>Q.2,189.60</p> <p>Q.394,128.00</p>
76	G-3	Áreas de Hangar	2 años	DS-03-2023 DE 11/01/2023	<p>ÁREA</p> <p>FINCA: Bien inmueble urbano inscrito en el Registro General de la Propiedad de la Zona Central, al número doscientos veintiséis (226), folio ciento cincuenta (150) de libro veinte (20) de Guatemala</p> <p>TIPO: Hangar</p> <p>PROPIETARIO: Estado de Guatemala</p> <p>UBICACIÓN FÍSICA: Aeropuerto Internacional La Aurora</p>	<p>NOMBRE: MUSIGNA, S.A.</p> <p>NIT: 432429-3</p>	<p>Q. 2,124.66</p> <p>Q. 50,991.84</p>


UNIDAD DE ASESORIA JURÍDICA
DIRECCIÓN GENERAL DE AERONÁUTICA CIVIL

77	G-4	Áreas de Hangar	2 años	CONTRATO ADMINISTRATIVO No. DS-23-2021, de fecha 6/09/2021	<p>ÁREA</p> <p>FINCA:</p> <p>TIPO:</p> <p>PROPIETARIO:</p> <p>UBICACIÓN FÍSICA:</p> <p>ÁREA</p> <p>FINCA:</p> <p>TIPO:</p> <p>PROPIETARIO:</p> <p>UBICACIÓN FÍSICA:</p> <p>ÁREA</p>	<p>290.43m²</p> <p>Bien inmueble urbano inscrito en el Registro General de la Propiedad de la Zona Central, al número doscientos veintiséis (226), folio ciento cincuenta (150) de libro veinte (20) de Guatemala</p> <p>Hangar</p> <p>Estado de Guatemala</p> <p>Aeropuerto Internacional La Aurora</p> <p>270.00m²</p> <p>Bien inmueble urbano inscrito en el Registro General de la Propiedad de la Zona Central, al número doscientos veintiséis (226), folio ciento cincuenta (150) de libro veinte (20) de Guatemala</p> <p>Hangar</p> <p>Estado de Guatemala</p> <p>Aeropuerto Internacional La Aurora</p> <p>270.00m²</p> <p>Bien inmueble urbano inscrito en el Registro General de la Propiedad de la Zona Central, al número doscientos veintiséis (226), folio ciento cincuenta (150) de libro veinte (20) de Guatemala</p> <p>Hangar</p> <p>Estado de Guatemala</p> <p>Aeropuerto Internacional La Aurora</p>	<p>NOMBRE:</p> <p>NIT:</p> <p>NOMBRE:</p> <p>NIT:</p> <p>NOMBRE:</p> <p>NIT:</p>	<p>ENRIQUE IBARGÜEN PUJÓL</p> <p>317365</p> <p>NEVALSA, S.A.</p> <p>5983584-2</p> <p>DUBAI, SOCIEDAD ANÓNIMA</p> <p>8098964</p>	<p>Q.1,358.07</p> <p>Q.127,008.00</p>	<p>Q.32,593.68</p> <p>Q.1,818.53</p> <p>Q.327,335.40</p>
78	G-5	Áreas de Hangar	10 años	DS-115-2015 16/12/2015	<p>ÁREA</p> <p>FINCA:</p> <p>TIPO:</p> <p>PROPIETARIO:</p> <p>UBICACIÓN FÍSICA:</p> <p>ÁREA</p>	<p>290.43m²</p> <p>Bien inmueble urbano inscrito en el Registro General de la Propiedad de la Zona Central, al número doscientos veintiséis (226), folio ciento cincuenta (150) de libro veinte (20) de Guatemala</p> <p>Hangar</p> <p>Estado de Guatemala</p> <p>Aeropuerto Internacional La Aurora</p> <p>270.00m²</p> <p>Bien inmueble urbano inscrito en el Registro General de la Propiedad de la Zona Central, al número doscientos veintiséis (226), folio ciento cincuenta (150) de libro veinte (20) de Guatemala</p> <p>Hangar</p> <p>Estado de Guatemala</p> <p>Aeropuerto Internacional La Aurora</p> <p>270.00m²</p> <p>Bien inmueble urbano inscrito en el Registro General de la Propiedad de la Zona Central, al número doscientos veintiséis (226), folio ciento cincuenta (150) de libro veinte (20) de Guatemala</p> <p>Hangar</p> <p>Estado de Guatemala</p> <p>Aeropuerto Internacional La Aurora</p>	<p>NOMBRE:</p> <p>NIT:</p> <p>NOMBRE:</p> <p>NIT:</p>	<p>ENRIQUE IBARGÜEN PUJÓL</p> <p>317365</p> <p>NEVALSA, S.A.</p> <p>5983584-2</p> <p>DUBAI, SOCIEDAD ANÓNIMA</p> <p>8098964</p>	<p>Q.1,358.07</p> <p>Q.127,008.00</p>	<p>Q.32,593.68</p> <p>Q.1,818.53</p> <p>Q.327,335.40</p>
79	G-6	Áreas de Hangar	15 años	EP. NO. 6 DE FECHA 8/02/2023 NOTARIO JOSE MANUEL HERRERA NAJARRO	<p>ÁREA</p> <p>FINCA:</p> <p>TIPO:</p> <p>PROPIETARIO:</p> <p>UBICACIÓN FÍSICA:</p> <p>ÁREA</p>	<p>290.43m²</p> <p>Bien inmueble urbano inscrito en el Registro General de la Propiedad de la Zona Central, al número doscientos veintiséis (226), folio ciento cincuenta (150) de libro veinte (20) de Guatemala</p> <p>Hangar</p> <p>Estado de Guatemala</p> <p>Aeropuerto Internacional La Aurora</p> <p>270.00m²</p> <p>Bien inmueble urbano inscrito en el Registro General de la Propiedad de la Zona Central, al número doscientos veintiséis (226), folio ciento cincuenta (150) de libro veinte (20) de Guatemala</p> <p>Hangar</p> <p>Estado de Guatemala</p> <p>Aeropuerto Internacional La Aurora</p> <p>270.00m²</p> <p>Bien inmueble urbano inscrito en el Registro General de la Propiedad de la Zona Central, al número doscientos veintiséis (226), folio ciento cincuenta (150) de libro veinte (20) de Guatemala</p> <p>Hangar</p> <p>Estado de Guatemala</p> <p>Aeropuerto Internacional La Aurora</p>	<p>NOMBRE:</p> <p>NIT:</p> <p>NOMBRE:</p> <p>NIT:</p>	<p>ENRIQUE IBARGÜEN PUJÓL</p> <p>317365</p> <p>NEVALSA, S.A.</p> <p>5983584-2</p> <p>DUBAI, SOCIEDAD ANÓNIMA</p> <p>8098964</p>	<p>Q.1,358.07</p> <p>Q.127,008.00</p>	<p>Q.32,593.68</p> <p>Q.1,818.53</p> <p>Q.327,335.40</p>



80	G-7	Áreas de Hangar	15 AÑOS	EP. NO. 1 DE FECHA 12/01/2024 NOTARIO ERICK MILTON RODOLFO QUIM MEZA	<p>ÁREA 276.74m² Bien inmueble urbano inscrito en el Registro General de la Propiedad de la Zona Central, al número doscientos veintiséis (226), folio ciento cincuenta (150) de libro veinte (20) de Guatemala</p> <p>FINCA:</p> <p>TIPO: Hangar</p> <p>PROPIETARIO: Estado de Guatemala</p> <p>UBICACIÓN FÍSICA: Aeropuerto Internacional La Aurora</p>	<p>NOMBRE: DUBAI, SOCIEDAD ANÓNIMA</p> <p>NIT: 8098964</p>	Q. 3,663.28	Q. 659,390.40
81	G-9	Áreas de Hangar	10 años	CONTRATO ADMINISTRATIVO DS-26-2021 DE FECHA 07/09/2021	<p>ÁREA 22.24m² Bien inmueble urbano inscrito en el Registro General de la Propiedad de la Zona Central, al número doscientos veintiséis (226), folio ciento cincuenta (150) de libro veinte (20) de Guatemala</p> <p>FINCA:</p> <p>TIPO: Hangar</p> <p>PROPIETARIO: Estado de Guatemala</p> <p>UBICACIÓN FÍSICA: Aeropuerto Internacional La Aurora</p>	<p>NOMBRE: DISCOL, SOCIEDAD ANÓNIMA</p> <p>NIT: 30492890</p>	Q.1,991.36	Q. 47,792.64
82	G-9A	Áreas de Hangar	15 años	EP. No. 18, 29/07/2019, Notario Joel Otoniel Chávez Gramajo	<p>ÁREA 294.08m² Bien inmueble urbano inscrito en el Registro General de la Propiedad de la Zona Central, al número doscientos veintiséis (226), folio ciento cincuenta (150) de libro veinte (20) de Guatemala</p> <p>FINCA:</p> <p>TIPO: Hangar</p> <p>PROPIETARIO: Estado de Guatemala</p> <p>UBICACIÓN FÍSICA: Aeropuerto Internacional La Aurora</p>	<p>NOMBRE: TRANSPORTES AÉREOS GUATEMALTECOS, SOCIEDAD ANÓNIMA</p> <p>NIT: 527303K</p>	Q.2,634.96	Q.47,429.28




UNIDAD DE ASESORÍA
JURÍDICA
DIRECCIÓN GENERAL
DE AERONÁUTICA CIVIL



83	G-11	Áreas de Hangar	5 años	EP 367, de fecha 29/12/2003 Notario Juan José Morales Ruiz	ÁREA FINCA: TIPO: PROPIETARIO: UBICACIÓN FÍSICA:	222.00m ² Bien inmueble urbano inscrito en el Registro General de la Propiedad de la Zona Central, al número doscientos veintiséis (226), folio ciento cincuenta (150) de libro veinte (20) de Guatemala Hangar Estado de Guatemala Aeropuerto Internacional La Aurora	NOMBRE: NIT:	LUIS P. CHANG FIGUEROA 1494517-7	Q.1,554.00	Q.93,240.00
84	G-12				ÁREA	300.00m ²				
85	G-13	Áreas de Hangar	2 años	DS-059-2019, 06/07/2019	FINCA: TIPO: PROPIETARIO: UBICACIÓN FÍSICA:	Bien inmueble urbano inscrito en el Registro General de la Propiedad de la Zona Central, al número doscientos veintiséis (226), folio ciento cincuenta (150) de libro veinte (20) de Guatemala Hangar Estado de Guatemala Aeropuerto Internacional La Aurora	NOMBRE: NIT:	ACEROS PREFABRICADO, S.A. 11088	Q.1,176.00	Q.21,168.00
86	G-14	Áreas de Hangar	2 años	CONTRATO ADMINISTRATIVO No. DS-11-2020, de fecha 14/7/2020	ÁREA FINCA: TIPO: PROPIETARIO: UBICACIÓN FÍSICA:	600.00m ² Bien inmueble urbano inscrito en el Registro General de la Propiedad de la Zona Central, al número doscientos veintiséis (226), folio ciento cincuenta (150) de libro veinte (20) de Guatemala Hangar Estado de Guatemala Aeropuerto Internacional La Aurora	NOMBRE: NIT:	MARIO OSBALDO MENA STRIKER 1238833	Q.2,731.26	Q.65,550.24
87	G-15				ÁREA	380.00m ²				
88	G-16	Áreas de Hangar	2 AÑOS	CONTRATO ADMINISTRATIVO No. DS-53-2021 20/12/2021	FINCA: TIPO: PROPIETARIO: UBICACIÓN FÍSICA:	Bien inmueble urbano inscrito en el Registro General de la Propiedad de la Zona Central, al número doscientos veintiséis (226), folio ciento cincuenta (150) de libro veinte (20) de Guatemala Hangar Estado de Guatemala Aeropuerto Internacional La Aurora	NOMBRE: NIT:	INVERSIONES LOS APOSENTOS, S.A. 29647932	Q.2,138.89	Q.51,333.36

IGAC
UNIDAD DE ASESORIA JURÍDICA
DIRECCIÓN GENERAL DE AERONÁUTICA CIVIL




89	G-17	Áreas de Hangar	15 años	EP. No. 17 29/07/2019, Ante la Notario Joel Otoniel Chavez Gramajo	ÁREA	89.79m ²	TRANSPORTES AEROS GUATEMALTECOS, S.A.	Q.14,481.36
					FINCA:	Bien inmueble urbano inscrito en el Registro General de la Propiedad de la Zona Central, al número doscientos veintiséis (226), folio ciento cincuenta (150) de libro veinte (20) de Guatemala		
					TIPO:	Hangar		
					PROPIETARIO:	Estado de Guatemala		
90	H-1	Áreas de Hangar	15 años	DS-015-2015 4/3/2015	UBICACIÓN FÍSICA:	Aeropuerto Internacional La Aurora	LOSA INVERSIONES, S.A.	Q.8,233.88
					ÁREA	1669.59m ²		
					FINCA:	Bien inmueble urbano inscrito en el Registro General de la Propiedad de la Zona Central, al número doscientos veintiséis (226), folio ciento cincuenta (150) de libro veinte (20) de Guatemala		
					TIPO:	Hangar		
91	H-3	Áreas de Hangar	5 años	EP No. 32 12/12/2019 Notario Gloria María Tumín Aguilar	UBICACIÓN FÍSICA:	Aeropuerto Internacional La Aurora	RODRIGO DELGADO GARCIA RENDUELES	Q.22,764.72
					ÁREA	225.00m ²		
					FINCA:	Bien inmueble urbano inscrito en el Registro General de la Propiedad de la Zona Central, al número doscientos veintiséis (226), folio ciento cincuenta (150) de libro veinte (20) de Guatemala		
					TIPO:	Hangar		
					PROPIETARIO:	Estado de Guatemala		
					UBICACIÓN FÍSICA:	Aeropuerto Internacional La Aurora		
					NOMBRE:			
					NIT:			
					NOMBRE:			
					NIT:			
					NOMBRE:			
					NIT:			



UNIDAD DE ASESORÍA
JURÍDICA
DIRECCIÓN GENERAL
DE AERONÁUTICA CIVIL

92	H-3-1	Áreas de Hangar	2 AÑOS	CONTRATO ADMINISTRATIVO DS-01-2024	ÁREA	225.00m ²	Bien inmueble urbano inscrito en el Registro General de la Propiedad de la Zona Central, al número doscientos veintiséis (226), folio ciento cincuenta (150) de libro veinte (20) de Guatemala	NOMBRE: JOSE SALAME MASSIS	Q. 1,304.35	Q. 31,304.35
					FINCA:					
					TIPO:	Hangar				
					PROPIETARIO:	Estado de Guatemala				
93	H-4	Áreas de Hangar	10 años	DS-001-2012 9/1/2012	UBICACIÓN FÍSICA:	Aeropuerto Internacional La Aurora	Bien inmueble urbano inscrito en el Registro General de la Propiedad de la Zona Central, al número doscientos veintiséis (226), folio ciento cincuenta (150) de libro veinte (20) de Guatemala	NOMBRE: ARTRANS, S.A.	Q. 1,575.00	Q. 189,000.00
					ÁREA	450.00m ²				
					TIPO:	Hangar				
					PROPIETARIO:	Estado de Guatemala				
94	H-5	Áreas de Hangar	15 años	E.P. NO. 5, Notario SEBASTIAN VASQUEZ SOLIS	UBICACIÓN FÍSICA:	Aeropuerto Internacional La Aurora	Bien inmueble urbano inscrito en el Registro General de la Propiedad de la Zona Central, al número doscientos veintiséis (226), folio ciento cincuenta (150) de libro veinte (20) de Guatemala	NOMBRE: HELIAGUILA, SOCIEDAD ANONIMA	Q. 5,042.90	Q. 907,722.00
					ÁREA	739.90m ²				
					TIPO:	Hangar				
					PROPIETARIO:	Estado de Guatemala				


DCAR
UNIDAD DE ASESORIA JURÍDICA
DIRECCIÓN GENERAL DE AERONÁUTICA CIVIL



95	H-6	Áreas de Hangar	15 años	E. P. No. 8 18/02/2020 Notario Marlon Christian Reyes Cruz	<p>ÁREA</p> <p>FINCA:</p> <p>TIPO:</p> <p>PROPIETARIO:</p> <p>UBICACIÓN FÍSICA:</p> <p>ÁREA</p>	<p>1268.53m²</p> <p>Bien inmueble urbano inscrito en el Registro General de la Propiedad de la Zona Central, al número doscientos veintiséis (226), folio ciento cincuenta (150) de libro veinte (20) de Guatemala</p> <p>Hangar</p> <p>Estado de Guatemala</p> <p>Aeropuerto Internacional La Aurora</p> <p>7,600.47m²</p>	<p>NOMBRE:</p> <p>NIT:</p>	<p>EMBAJADA DE LOS ESTADOS UNIDOS DE AMÉRICA (PARA EL PROGRAMA MOSCAMED)</p> <p>3474976</p> <p>NIT:</p>	<p>Gratuito</p> <p>****</p>
96	HNW-3	DHL DE GUATEMALA	10 años	DS-008-2016 20/1/2016	<p>TIPO:</p> <p>PROPIETARIO:</p> <p>UBICACIÓN FÍSICA:</p> <p>ÁREA</p>	<p>Hangar</p> <p>Estado de Guatemala</p> <p>Aeropuerto Internacional La Aurora</p> <p>7089.08m²</p>	<p>NOMBRE:</p> <p>NIT:</p>	<p>DHL DE GUATEMALA</p> <p>390362-1</p> <p>NIT:</p>	<p>Q.45,661.07</p> <p>Q.5,479,328.4</p>
97	HNW-5	AIRPLANE SERVICES, S.A.	15 años	Escritura Pública No. 6 5/2/2013 Dinora Noemí Ceijas Díaz	<p>TIPO:</p> <p>PROPIETARIO:</p> <p>UBICACIÓN FÍSICA:</p> <p>ÁREA</p>	<p>Bien inmueble urbano inscrito en el Registro General de la Propiedad de la Zona Central, al número doscientos veintiséis (226), folio ciento cincuenta (150) de libro veinte (20) de Guatemala</p> <p>Hangar</p> <p>Estado de Guatemala</p> <p>Aeropuerto Internacional La Aurora</p>	<p>NOMBRE:</p> <p>NIT:</p>	<p>AIRPLANE SERVICES, S.A.</p> <p>3984733-0</p> <p>NIT:</p>	<p>Q.35,445.40</p> <p>Q.6,380,172.00</p>

EDCA

UNIDAD DE ASESORIA
JURÍDICA
DIRECCIÓN GENERAL
DE AERONÁUTICA CIVIL




98	HNW-6A	CORPORACION AINCO, S.A.	10 años	Escritura Pública No. 5 14/06/2019 Joel Otoniel Chávez Gramajo	<p>ÁREA</p> <p>FINCA:</p> <p>TIPO:</p> <p>PROPIETARIO:</p> <p>UBICACIÓN FÍSICA:</p>	<p>2304.80m²</p> <p>Bien inmueble urbano inscrito en el Registro General de la Propiedad de la Zona Central, al número doscientos veintiséis (226), folio ciento cincuenta (150) de libro veinte (20) de Guatemala</p> <p>Hangar</p> <p>Estado de Guatemala</p> <p>Aeropuerto Internacional La Aurora</p>	<p>NOMBRE:</p> <p>1165186</p> <p>NIT:</p>	CORPORACION AINCO, S.A.	Q.9,034.82	Q.1,084,178.40
99	HNW-18	AERODESPACHOS, S.A.	18 meses	EP No. 8 211/2017 Lucy Elizabeth López Estrada	<p>ÁREA</p> <p>FINCA:</p> <p>TIPO:</p> <p>PROPIETARIO:</p> <p>UBICACIÓN FÍSICA:</p>	<p>2322.25m²/162.91m²</p> <p>Bien inmueble urbano inscrito en el Registro General de la Propiedad de la Zona Central, al número doscientos veintiséis (226), folio ciento cincuenta (150) de libro veinte (20) de Guatemala</p> <p>Hangar</p> <p>Estado de Guatemala</p> <p>Aeropuerto Internacional La Aurora</p>	<p>NOMBRE:</p> <p>AERODESPACHOS, S.A.</p> <p>NIT:</p>			
100	HNW-18A				<p>ÁREA</p> <p>FINCA:</p> <p>TIPO:</p> <p>PROPIETARIO:</p> <p>UBICACIÓN FÍSICA:</p>	<p>324.00m²/200.00m²</p> <p>Bien inmueble urbano inscrito en el Registro General de la Propiedad de la Zona Central, al número doscientos veintiséis (226), folio ciento cincuenta (150) de libro veinte (20) de Guatemala</p> <p>Hangar</p> <p>Estado de Guatemala</p> <p>Aeropuerto Internacional La Aurora</p>	<p>NOMBRE:</p> <p>7048629</p> <p>NIT:</p>		Q.22,267.03	Q.400,806.54
101	HNW-19	UNITED PARCEL SERVICE, CO. - UPS-	2 años	CONTRATO 121-2013 26/7/2013	<p>ÁREA</p> <p>FINCA:</p> <p>TIPO:</p> <p>PROPIETARIO:</p> <p>UBICACIÓN FÍSICA:</p>	<p>324.00m²/200.00m²</p> <p>Bien inmueble urbano inscrito en el Registro General de la Propiedad de la Zona Central, al número doscientos veintiséis (226), folio ciento cincuenta (150) de libro veinte (20) de Guatemala</p> <p>Hangar</p> <p>Estado de Guatemala</p> <p>Aeropuerto Internacional La Aurora</p>	<p>NOMBRE:</p> <p>UNITED PARCEL SERVICE, CO. -UPS-</p> <p>NIT:</p>			
102	HNW-19A				<p>ÁREA</p> <p>FINCA:</p> <p>TIPO:</p> <p>PROPIETARIO:</p> <p>UBICACIÓN FÍSICA:</p>	<p>324.00m²/200.00m²</p> <p>Bien inmueble urbano inscrito en el Registro General de la Propiedad de la Zona Central, al número doscientos veintiséis (226), folio ciento cincuenta (150) de libro veinte (20) de Guatemala</p> <p>Hangar</p> <p>Estado de Guatemala</p> <p>Aeropuerto Internacional La Aurora</p>	<p>NOMBRE:</p> <p>2455873-7</p> <p>NIT:</p>		Q.4,192.00	Q.100,608.00


ADGAL UNIDAD DE ASESORIA JURÍDICA
 DIRECCIÓN GENERAL DE AERONÁUTICA CIVIL

103	HNW-20	GRUPO J.M., SOCIEDAD ANÓNIMA	15 años	EP No. 38 Notaría María Karina Cortave Ruano	<p>ÁREA</p> <p>FINCA:</p> <p>TIPO:</p> <p>PROPIETARIO:</p> <p>UBICACIÓN FÍSICA:</p>	<p>1201.92 m²</p> <p>Bien inmueble urbano inscrito en el Registro General de la Propiedad de la Zona Central, al número doscientos veintiséis (226), folio ciento cincuenta (150) de libro veinte (20) de Guatemala</p> <p>Hangar</p> <p>Estado de Guatemala</p> <p>Aeropuerto Internacional La Aurora</p> <p>7400.00m²</p>	<p>NOMBRE:</p> <p>NIT:</p>	<p>GRUPO J.M., SOCIEDAD ANÓNIMA</p> <p>45265437</p> <p>NIT:</p>	<p>Q. 29,008.00</p> <p>6,730.75</p> <p>Q. 211,535.00</p> <p>Q. 3,480,960.00</p>
105	HNW-22	TRANSPORTES AEREOS GUATEMALTECOS SOCIEDAD ANONIMA	10 años	EP No. 4 21/08/2017 Notario Luis Fernando Bermejo Quiñonez	<p>ÁREA</p> <p>FINCA:</p> <p>TIPO:</p> <p>PROPIETARIO:</p> <p>UBICACIÓN FÍSICA:</p>	<p>Bien inmueble urbano inscrito en el Registro General de la Propiedad de la Zona Central, al número doscientos veintiséis (226), folio ciento cincuenta (150) de libro veinte (20) de Guatemala</p> <p>Hangar</p> <p>Estado de Guatemala</p> <p>Aeropuerto Internacional La Aurora</p> <p>6764.43m²</p>	<p>NOMBRE:</p> <p>NIT:</p>	<p>TRANSPORTES AEREOS GUATEMALTECOS SOCIEDAD ANONIMA</p> <p>527303K</p> <p>NIT:</p>	<p>Q. 29,008.00</p> <p>Q. 29,008.00</p> <p>Q. 3,480,960.00</p> <p>Q. 3,480,960.00</p>
106	HSW-2	DISTRIBUIDORAQ PIPPER, S.A.	15 años	EP. No 9 de fecha 13/04/2021, Notaría Cindy Roxana Casasola Catalán	<p>ÁREA</p> <p>FINCA:</p> <p>TIPO:</p> <p>PROPIETARIO:</p> <p>UBICACIÓN FÍSICA:</p>	<p>Bien inmueble urbano inscrito en el Registro General de la Propiedad de la Zona Central, al número doscientos veintiséis (226), folio ciento cincuenta (150) de libro veinte (20) de Guatemala</p> <p>Hangar</p> <p>Estado de Guatemala</p> <p>Aeropuerto Internacional La Aurora</p>	<p>NOMBRE:</p> <p>NIT:</p>	<p>DISTRIBUIDORAQ PIPPER, S.A.</p> <p>4746473</p> <p>NIT:</p>	<p>Q. 9,918.20</p> <p>Q. 238,036.68</p>

IGAC
 UNIDAD DE ASESORIA JURÍDICA
 DIRECCIÓN GENERAL DE AERONÁUTICA CIVIL



107	HSW-13	AERoclUB DE GUATEMALA	10 años	EP. No.18 de fecha 13/01/2020, Notario Sergio Antonio Escobar Esteban	<p>ÁREA: 9,624.63m²</p> <p>FINCA: Bien inmueble urbano inscrito en el Registro General de la Propiedad de la Zona Central, al número doscientos veintiséis (226), folio ciento cincuenta (150) de libro veinte (20) de Guatemala</p> <p>TIPO: Hangar</p> <p>PROPIETARIO: Estado de Guatemala</p> <p>UBICACIÓN FÍSICA: Aeropuerto Internacional La Aurora</p>	<p>NOMBRE: AERoclUB DE GUATEMALA</p> <p>NIT: 25986501</p>	Q.144,369.45	25986501
108	HSW-14	ÁREA DE CAFETERÍA	5 años	EP. No. 46 de fecha 14/07/2020, ante el Notario Ana Lucia Cerna Marroquin	<p>ÁREA: 123.14 m²</p> <p>FINCA: Bien inmueble urbano inscrito en el Registro General de la Propiedad de la Zona Central, al número doscientos veintiséis (226), folio ciento cincuenta (150) de libro veinte (20) de Guatemala</p> <p>TIPO: LOCAL COMERCIAL</p> <p>PROPIETARIO: Estado de Guatemala</p> <p>UBICACIÓN FÍSICA: Aeropuerto Internacional La Aurora</p>	<p>NOMBRE: XIONARA BEATRIZ MARROQUIN MARTINEZ/CAFETERIA TG-FOOD</p> <p>NIT: 28789075</p>	Q.1,103.33	Q.19,859.94
109	HSW-14A	AEROMECANICA	10 años	EP No. 78 28/11/2019 Notario Sergio Alejandro Peña Mandujano	<p>ÁREA: 2857.39 m²</p> <p>FINCA: Bien inmueble urbano inscrito en el Registro General de la Propiedad de la Zona Central, al número doscientos veintiséis (226), folio ciento cincuenta (150) de libro veinte (20) de Guatemala</p> <p>TIPO: Hangar</p> <p>PROPIETARIO: Estado de Guatemala</p> <p>UBICACIÓN FÍSICA: Aeropuerto Internacional La Aurora</p>	<p>NOMBRE: BA AVIACIÓN, SOCIEDAD ANÓNIMA</p> <p>NIT: 6315-0</p>	Q.6,605.90	Q.396,354.00




DGAC

 UNIDAD DE ASESORÍA JURÍDICA

 DIRECCIÓN GENERAL DE AERONÁUTICA CIVIL

110	I-3	ÁREA DE HANGAR	10 AÑOS	EP No. 26.02/03/2022, Notario Roberto Samuel Solorzano Hernandez	ÁREA	4764.01m ²	Bien inmueble urbano inscrito en el Registro General de la Propiedad de la Zona Central, al número doscientos veintiséis (226), folio ciento cincuenta (150) de libro veinte (20) de Guatemala	NOMBRE: NIT:	HELICOPTEROS Y AVIONES DE GUATEMALA. SOCIEDAD ANÓNIMA	Q	44,190.87	Q	5,302,904.40
					FINCA:								
					TIPO:	Hangar							
					PROPIETARIO:	Estado de Guatemala							
111	I-3A	ÁREA DE HANGAR	10 AÑOS	EP No. 27.02/03/2022, Notario Roberto Samuel Solorzano Hernandez	ÁREA	3122.63m ²	Bien inmueble urbano inscrito en el Registro General de la Propiedad de la Zona Central, al número doscientos veintiséis (226), folio ciento cincuenta (150) de libro veinte (20) de Guatemala	NOMBRE: NIT:	HELICOPTEROS Y AVIONES DE GUATEMALA. SOCIEDAD ANÓNIMA	Q	22,575.32	Q	2,709,038.40
					FINCA:								
					TIPO:	Hangar							
					PROPIETARIO:	Estado de Guatemala							
112	I-4	ÁREA DE HANGAR	2 años	CONTRATO ADTIVO. No. DS-62-2023 1/12/2023	ÁREA	1849.73m ²	Bien inmueble urbano inscrito en el Registro General de la Propiedad de la Zona Central, al número doscientos veintiséis (226), folio ciento cincuenta (150) de libro veinte (20) de Guatemala	NOMBRE: NIT:	GUATE HANGAR, S.A.	Q	Q.14,268.59	Q.342,446.92	
					FINCA:								
					TIPO:	Hangar							
					PROPIETARIO:	Estado de Guatemala							
					UBICACIÓN FÍSICA:	Aeropuerto Internacional La Aurora							




 UNIDAD DE ASESORIA JURÍDICA

 DIRECCIÓN GENERAL DE AERONÁUTICA CIVIL

113	J-1	ÁREA DE HANGAR	10 años	CONTRATO No. DS-009-2016 22/01/2016	<p>ÁREA</p> <p>195.00m²</p> <p>Bien inmueble urbano inscrito en el Registro General de la Propiedad de la Zona Central, al número doscientos veintiséis (226), folio ciento cincuenta (150) de libro veinte (20) de Guatemala</p>			AEROTAXIS, S.A.	Q.782.4	Q.93,888.00
					TIPO:	Hangar	NOMBRE:			
					PROPIETARIO:	Estado de Guatemala	460698-1			
114	J-2	ÁREA DE HANGAR	10 años	CONTRATO No. DS-010-2016 22/1/2016	<p>ÁREA</p> <p>267.00m²</p> <p>Bien inmueble urbano inscrito en el Registro General de la Propiedad de la Zona Central, al número doscientos veintiséis (226), folio ciento cincuenta (150) de libro veinte (20) de Guatemala</p>			IRMA YOLANDA MEDINILLA HERRERA	Q.1,974.85	Q.236,982.00
					TIPO:	Hangar	NOMBRE:			
					PROPIETARIO:	Estado de Guatemala	480443-0			
115	J-3	ÁREA DE HANGAR	15 años	EP No. 1 06/01/2017 Notario Luis Alfonso Tobar Lima; EP, No. 17 de Modificación del 20/04/2018	<p>ÁREA</p> <p>3759.63m²</p> <p>Bien inmueble urbano inscrito en el Registro General de la Propiedad de la Zona Central, al número doscientos veintiséis (226), folio ciento cincuenta (150) de libro veinte (20) de Guatemala</p>			GIBSON, S.A.	Q.28,505.16	Q.5,130,928.80
					TIPO:	Hangar	NOMBRE:			
					PROPIETARIO:	Estado de Guatemala	26731282			
116	J-4	ÁREA DE HANGAR	2 Años	DS-12-2022 DE FECHA 15/03/2022	<p>ÁREA</p> <p>1890.05m²</p> <p>Bien inmueble urbano inscrito en el Registro General de la Propiedad de la Zona Central, al número doscientos veintiséis (226), folio ciento cincuenta (150) de libro veinte (20) de Guatemala</p>			SERVICIOS Y ASESORIAS GABO, S.A.	Q.25,072.12	Q.601,730.88
					TIPO:	Hangar	NOMBRE:			
					PROPIETARIO:	Estado de Guatemala	64432			
117	J-5	ÁREA DE HANGAR	2 Años	DS-12-2022 DE FECHA 15/03/2022	<p>ÁREA</p> <p>1890.05m²</p> <p>Bien inmueble urbano inscrito en el Registro General de la Propiedad de la Zona Central, al número doscientos veintiséis (226), folio ciento cincuenta (150) de libro veinte (20) de Guatemala</p>			SERVICIOS Y ASESORIAS GABO, S.A.	Q.25,072.12	Q.601,730.88
					TIPO:	Hangar	NOMBRE:			
					PROPIETARIO:	Estado de Guatemala	64432			



118	J-6	ÁREA DE HANGAR	2 años	CONTRATO No. DS-02-2023 DE 11/01/2023	<p>ÁREA</p> <p>FINCA:</p> <p>TIPO:</p> <p>PROPIETARIO:</p> <p>UBICACIÓN FÍSICA:</p> <p>ÁREA</p>	<p>1933.70m²</p> <p>Bien inmueble urbano inscrito en el Registro General de la Propiedad de la Zona Central, al número doscientos veintiséis (226), folio ciento cincuenta (150) de libro veinte (20) de Guatemala</p> <p>Hangar</p> <p>Estado de Guatemala</p> <p>Aeropuerto Internacional La Aurora</p> <p>2095.61m²</p>	<p>SERVICIOS Y ASESORIAS GABO, S.A.</p> <p>NOMBRE:</p> <p>64432</p> <p>NIT:</p>	<p>Q.7,580.10</p> <p>Q.909,612.00</p>
119	J-7	ÁREA DE HANGAR	10 años	CONTRATO No. DS-064-2015 12/06/2015	<p>FINCA:</p> <p>TIPO:</p> <p>PROPIETARIO:</p> <p>UBICACIÓN FÍSICA:</p> <p>ÁREA</p>	<p>Bien inmueble urbano inscrito en el Registro General de la Propiedad de la Zona Central, al número doscientos veintiséis (226), folio ciento cincuenta (150) de libro veinte (20) de Guatemala</p> <p>Hangar</p> <p>Estado de Guatemala</p> <p>Aeropuerto Internacional La Aurora</p> <p>480.00m²</p>	<p>HELICOPTEROS SJT, S.A.</p> <p>NOMBRE:</p> <p>5326168</p> <p>NIT:</p>	<p>Q.16,714.00</p> <p>Q.2,005,680.00</p>
120	K-1	ÁREA DE HANGAR	10 años	CONTRATO No. 76-2011 4/11/2011	<p>FINCA:</p> <p>TIPO:</p> <p>PROPIETARIO:</p> <p>UBICACIÓN FÍSICA:</p> <p>ÁREA</p>	<p>Bien inmueble urbano inscrito en el Registro General de la Propiedad de la Zona Central, al número doscientos veintiséis (226), folio ciento cincuenta (150) de libro veinte (20) de Guatemala</p> <p>Hangar</p> <p>Estado de Guatemala</p> <p>Aeropuerto Internacional La Aurora</p> <p>4790.18m²</p>	<p>NOMBRE:</p> <p>7550399-5</p> <p>NIT:</p>	<p>Q.2,400.00</p> <p>Q.288,000.00</p>
121	K-2	ÁREA DE HANGAR	15 años	CONTRATO ADMINISTRATIVO No. DS-001-2015 Y MODIFICACIÓN: DS-28-2018 06/04/2018	<p>FINCA:</p> <p>TIPO:</p> <p>PROPIETARIO:</p> <p>UBICACIÓN FÍSICA:</p> <p>ÁREA</p>	<p>Bien inmueble urbano inscrito en el Registro General de la Propiedad de la Zona Central, al número doscientos veintiséis (226), folio ciento cincuenta (150) de libro veinte (20) de Guatemala</p> <p>Hangar</p> <p>Estado de Guatemala</p> <p>Aeropuerto Internacional La Aurora</p>	<p>AYAU CALLAWAY Y COMPAÑIA LIMITADA (AVCOM)</p> <p>NOMBRE:</p> <p>32015-3</p> <p>NIT:</p>	<p>Q.33,600.25</p> <p>Q.6,524,899.17</p>




122	K-2A	ÁREA DE HANGAR	15 años	E.P. No. 7 de fecha 22/03/2018, ante Notaria Ada Luisa Alvarado del Valle	ÁREA	3820.44m ²	NOMBRE: SERVICIOS LARIMAR, SOCIEDAD ANÓNIMA	NIT: 99231379	Q.26,270.46	Q.4,728,682.80
					FINCA:	Bien inmueble urbano inscrito en el Registro General de la Propiedad de la Zona Central, al número doscientos veintiséis (226), folio ciento cincuenta (150) de libro veinte (20) de Guatemala				
					TIPO:	Hangar				
					PROPIETARIO:	Estado de Guatemala				
123	K-3	ÁREA DE HANGAR	5 años	EP. No. 87 de fecha 9/09/2021. Notario William Walter Monroy Lucero	ÁREA	630.21m ²	NOMBRE: SERVICIOS AGROPECUARIOS NACIONALES, SOCIEDAD ANÓNIMA	NIT: 64556662	Q.5,140.72	Q.308,443.20
					FINCA:	Bien inmueble urbano inscrito en el Registro General de la Propiedad de la Zona Central, al número doscientos veintiséis (226), folio ciento cincuenta (150) de libro veinte (20) de Guatemala				
					TIPO:	Hangar				
					PROPIETARIO:	Estado de Guatemala				
124	K-4	ÁREA DE HANGAR	15 años	EP. No. 20 29/07/2019 Notario Joel Otoniel Chávez Gramajo	ÁREA	4232.29m ²	NOMBRE: TRANSPORTES AEREOS GUATEMALTECOS, S.A.	NIT: 527303K	Q.32,995.68	Q.593,922.24
					FINCA:	Bien inmueble urbano inscrito en el Registro General de la Propiedad de la Zona Central, al número doscientos veintiséis (226), folio ciento cincuenta (150) de libro veinte (20) de Guatemala				
					TIPO:	Hangar				
					PROPIETARIO:	Estado de Guatemala				
					UBICACIÓN FÍSICA:	Aeropuerto Internacional La Aurora				

125	K-5	ÁREA DE HANGAR	2 AÑOS	CONTRATO ADMINISTRATIVO No. DS-10-2019, de fecha 19/03/2019	ÁREA	3032.16m ²	Bien inmueble urbano inscrito en el Registro General de la Propiedad de la Zona Central, al número doscientos veintiséis (226), folio ciento cincuenta (150) de libro veinte (20) de Guatemala	ENLACES AEREOS, S.A.	Q.23,465.62	Q.563,174.88
					FINCA:					
					TIPO:	Hangar				
					PROPIETARIO:	Estado de Guatemala				
					UBICACIÓN FÍSICA:	Aeropuerto Internacional La Aurora	NOMBRE:			
126	K-6	ÁREA DE HANGAR	2 AÑOS	CONTRATO ADMINISTRATIVO No. DS-11-2019, de fecha 19/03/2019	ÁREA	2063.23m ²	Bien inmueble urbano inscrito en el Registro General de la Propiedad de la Zona Central, al número doscientos veintiséis (226), folio ciento cincuenta (150) de libro veinte (20) de Guatemala	DESARROLLO DE INVERSIONES ACULVINAC, S.A.	Q.16,110.53	Q.386,652.72
					FINCA:					
					TIPO:	Hangar				
					PROPIETARIO:	Estado de Guatemala				
					UBICACIÓN FÍSICA:	Aeropuerto Internacional La Aurora	NOMBRE:			
127	K-7	ÁREA DE HANGAR	15 años	EP. No. 21, 29/07/2019, Notario Joel Otoniel Chávez Gramajo	ÁREA	2484.80m ²	Bien inmueble urbano inscrito en el Registro General de la Propiedad de la Zona Central, al número doscientos veintiséis (226), folio ciento cincuenta (150) de libro veinte (20) de Guatemala	TRANSPORTES AEREOS GUATEMALTECOS, S.A.	Q.19,374.88	Q.348,747.84
					FINCA:					
					TIPO:	Hangar				
					PROPIETARIO:	Estado de Guatemala				
					UBICACIÓN FÍSICA:	Aeropuerto Internacional La Aurora	NOMBRE:			




UNIDAD DE ASESORÍA JURÍDICA
DIRECCIÓN GENERAL DE AERONÁUTICA CIVIL


128	L-1	ÁREA DE HANGAR	10 años	CONTRATO No. DS-016-2016 02/02/2016	ÁREA	7843.47m ²	Bien inmueble urbano inscrito en el Registro General de la Propiedad de la Zona Central, al número doscientos veintiséis (226), folio ciento cincuenta (150) de libro veinte (20) de Guatemala	NOMBRE:	AERONAVES, SOCIEDAD ANÓNIMA	Q.35,290.70	Q.4,234,884.00
					FINCA:						
					TIPO:	Hangar					
129	L-1A	ÁREA DE HANGAR	2 años	CONTRATO ADMINISTRATIVO DS-14-2022, 28/03/2022	ÁREA	216.00m ²	Bien inmueble urbano inscrito en el Registro General de la Propiedad de la Zona Central, al número doscientos veintiséis (226), folio ciento cincuenta (150) de libro veinte (20) de Guatemala	NOMBRE:	AERONAVES S.A.	1209.6	29,030.40
					FINCA:						
					TIPO:	Hangar					
130	L-1B	ÁREA DE HANGAR	2 años	CONTRATO ADMINISTRATIVO DS-14-2022, 28/03/2022	PROPIETARIO:	Estado de Guatemala	Aeropuerto Internacional La Aurora	NIT:	347469	1209.6	29,030.40
					UBICACIÓN FÍSICA:	Aeropuerto Internacional La Aurora					
					TIPO:	Hangar					




UNIDAD DE ASESORÍA
JURÍDICA
DIRECCIÓN GENERAL
DE AERONÁUTICA CIVIL


131	L-2	ÁREA DE HANGAR	5 años	EP No. 27 13/02/2020 Notario Sergio Antonio Escobar Esteban	<p>ÁREA</p> <p>FINCA:</p> <p>TIPO:</p> <p>PROPIETARIO:</p> <p>UBICACIÓN FÍSICA:</p>	<p>3684.92m²</p> <p>Bien inmueble urbano inscrito en el Registro General de la Propiedad de la Zona Central, al número doscientos veintiséis (226), folio ciento cincuenta (150) de libro veinte (20) de Guatemala</p> <p>Hangar</p> <p>Estado de Guatemala</p> <p>Aeropuerto Internacional La Aurora</p>	<p>NOMBRE:</p> <p>414954-8</p> <p>NIT:</p>	<p>IMPORTAVIA, S.A.</p>	<p>Q.25,082.51</p>	<p>Q.1,504,950.60</p>
132	L-3	ÁREA DE HANGAR	15 AÑOS	EP. 44 de fecha 13/08/2021 Notaria Ingrid Michelle Ortiz Paiz	<p>ÁREA</p> <p>FINCA:</p> <p>TIPO:</p> <p>PROPIETARIO:</p> <p>UBICACIÓN FÍSICA:</p>	<p>2956.57m²</p> <p>Bien inmueble urbano inscrito en el Registro General de la Propiedad de la Zona Central, al número doscientos veintiséis (226), folio ciento cincuenta (150) de libro veinte (20) de Guatemala</p> <p>Hangar</p> <p>Estado de Guatemala</p> <p>Aeropuerto Internacional La Aurora</p>	<p>NOMBRE:</p> <p>TRANSP. TERRY AEREO DE CENTRO AMERICA, S.A.</p> <p>1078518</p> <p>NIT:</p>		<p>Q.21,063.96</p>	<p>Q. 3,791,511.00</p>
133	L-4	ÁREA DE HANGAR	5 años	EP No. 146 08/10/2004 Notario Juan Jose Morales Ruiz	<p>ÁREA</p> <p>FINCA:</p> <p>TIPO:</p> <p>PROPIETARIO:</p> <p>UBICACIÓN FÍSICA:</p>	<p>8722.10m²</p> <p>Bien inmueble urbano inscrito en el Registro General de la Propiedad de la Zona Central, al número doscientos veintiséis (226), folio ciento cincuenta (150) de libro veinte (20) de Guatemala</p> <p>Hangar</p> <p>Estado de Guatemala</p> <p>Aeropuerto Internacional La Aurora</p>	<p>NOMBRE:</p> <p>ARMANDO RENE MOREL ALTEMBACH Y COMPAÑIA LIMITADA</p> <p>98367-5</p> <p>NIT:</p>		<p>Q.11,091.00</p>	<p>Q.665,460.00</p>





 UNIDAD DE ASESORIA JURÍDICA
 DIRECCIÓN GENERAL DE AERONÁUTICA CIVIL

134	L-5	ÁREA DE HANGAR	4 años	EP. NO. 64 de fecha 27/05/2021, Notario Enio Ismael López Beyer	ÁREA 4285.03m ² Bien inmueble urbano inscrito en el Registro General de la Propiedad de la Zona Central, al número doscientos veintiséis (226), folio ciento cincuenta (150) de libro veinte (20) de Guatemala	CAMPIELLOS, SOCIEDAD ANONIMA			
135	L-6				Hangar Estado de Guatemala Aeropuerto Internacional La Aurora 3633.42m ²	3960684		Q. 30,140.72	Q.1,446,754.56
136	L-7	ÁREA DE HANGAR	2 AÑOS	CONTRATO ADMITIVO. No. DS-95-2021 DE DE FECHA 11/10/2021	FINCA: Bien inmueble urbano inscrito en el Registro General de la Propiedad de la Zona Central, al número doscientos veintiséis (226), folio ciento cincuenta (150) de libro veinte (20) de Guatemala	TRANSLATIN, S.A			
137	L-8	ÁREA DE HANGAR	10 años	DS-014-2016 28/01/2016, MODIFICACIÓN DS-	ÁREA 817.30m ² Bien inmueble urbano inscrito en el Registro General de la Propiedad de la Zona Central, al número doscientos veintiséis (226), folio ciento cincuenta (150) de libro veinte (20) de Guatemala	MARIA ROXANA GABRIEL ROZOTTO DE ZIMERI		Q. 28,997.96	Q. 695,951.04
					Hangar Estado de Guatemala Aeropuerto Internacional La Aurora			Q3,776.49	Q.453,178.80



UNIDAD DE ASESORIA JURÍDICA
DIRECCIÓN GENERAL DE AERONÁUTICA CIVIL


138	L-10	ÁREA DE HANGAR	5 AÑOS	EP. NO. 15 de fecha 27 de mayo de 2021, Notario Erick Federérico Ponce Solís	<p>ÁREA: 228.78m²</p> <p>FINCA: Bien inmueble urbano inscrito en el Registro General de la Propiedad de la Zona Central, al número doscientos veintiséis (226), folio ciento cincuenta (150) de libro veinte (20) de Guatemala</p> <p>TIPO: Hangar</p> <p>PROPIETARIO: Estado de Guatemala</p> <p>UBICACIÓN FÍSICA: Aeropuerto Internacional La Aurora</p> <p>ÁREA: 1543.95m²</p>	<p>NOMBRE: AVIACORP, S.A.</p> <p>NIT: 10140034</p>	Q.14,112.73	Q. 846, 763.80
139	L-11	ÁREA DE HANGAR	15 AÑOS	EP. NO. 196 DE FECHA 30/11/2021 NOTARIO KENNY ALEXANDER SANDOVAL LINARES	<p>FINCA: Bien inmueble urbano inscrito en el Registro General de la Propiedad de la Zona Central, al número doscientos veintiséis (226), folio ciento cincuenta (150) de libro veinte (20) de Guatemala</p> <p>TIPO: Hangar</p> <p>PROPIETARIO: Estado de Guatemala</p> <p>UBICACIÓN FÍSICA: Aeropuerto Internacional La Aurora</p> <p>ÁREA: 7841.78m²</p>	<p>NOMBRE: INVERSIONES OLIMPO, S.A.</p> <p>NIT: 2955377</p>	Q. 16,456.76	Q. 2,962,216.80
140	L-13	ÁREA DE HANGAR	5 años	34-2002 25/2/2002	<p>FINCA: Bien inmueble urbano inscrito en el Registro General de la Propiedad de la Zona Central, al número doscientos veintiséis (226), folio ciento cincuenta (150) de libro veinte (20) de Guatemala</p> <p>TIPO: Hangar</p> <p>PROPIETARIO: Estado de Guatemala</p> <p>UBICACIÓN FÍSICA: Aeropuerto Internacional La Aurora</p> <p>ÁREA: 454.50m²</p>	<p>NOMBRE: AEROFOTO CENTROAMERICAN A, S.A.</p> <p>NIT: 1406531</p>	Q.19,604.45	Q.1.176,267.00
141	L-13A							
142	L-14	ÁREA DE HANGAR	5 años	EP NÚMERO 58 DE FECHA 16/07/2020 NOTARIO VÍCTOR LEONEL RECINOS MARTÍNEZ	<p>FINCA: Bien inmueble urbano inscrito en el Registro General de la Propiedad de la Zona Central, al número doscientos veintiséis (226), folio ciento cincuenta (150) de libro veinte (20) de Guatemala</p> <p>TIPO: Hangar</p> <p>PROPIETARIO: Estado de Guatemala</p> <p>UBICACIÓN FÍSICA: Aeropuerto Internacional La Aurora</p>	<p>NOMBRE: AEROFOTO CENTROAMERICAN A, S.A.</p> <p>NIT: 1406531</p>	Q.2,751.84	Q.165,110.40




UNIDAD DE ASESORÍA
JURÍDICA
DIRECCIÓN GENERAL
DE AERONÁUTICA CIVIL

143	L-15	ÁREA DE HANGAR	5 años	E.P., NUMERO 10 DE FECHA 25/11/2019 NOTARIO ENRIQUE ASTURIAS FONTANA	<p>ÁREA</p> <p>FINCA:</p> <p>TIPO:</p> <p>PROPIETARIO:</p> <p>UBICACIÓN FÍSICA:</p> <p>ÁREA</p> <p>FINCA:</p> <p>TIPO:</p> <p>PROPIETARIO:</p> <p>UBICACIÓN FÍSICA:</p> <p>ÁREA</p> <p>FINCA:</p> <p>TIPO:</p> <p>PROPIETARIO:</p> <p>UBICACIÓN FÍSICA:</p>	<p>300.00m²</p> <p>Bien inmueble urbano inscrito en el Registro General de la Propiedad de la Zona Central, al número doscientos veintiséis (226), folio ciento cincuenta (150) de libro veinte (20) de Guatemala</p> <p>Hangar</p> <p>Estado de Guatemala</p> <p>Aeropuerto Internacional La Aurora</p> <p>1313.21m²</p> <p>Bien inmueble urbano inscrito en el Registro General de la Propiedad de la Zona Central, al número doscientos veintiséis (226), folio ciento cincuenta (150) de libro veinte (20) de Guatemala</p> <p>Hangar</p> <p>Estado de Guatemala</p> <p>Aeropuerto Internacional La Aurora</p> <p>322.00m²</p> <p>Bien inmueble urbano inscrito en el Registro General de la Propiedad de la Zona Central, al número doscientos veintiséis (226), folio ciento cincuenta (150) de libro veinte (20) de Guatemala</p> <p>Hangar</p> <p>Estado de Guatemala</p> <p>Aeropuerto Internacional La Aurora</p> <p>550.08m²</p> <p>Bien inmueble urbano inscrito en el Registro General de la Propiedad de la Zona Central, al número doscientos veintiséis (226), folio ciento cincuenta (150) de libro veinte (20) de Guatemala</p> <p>Hangar</p> <p>Estado de Guatemala</p> <p>Aeropuerto Internacional La Aurora</p>	<p>AEROSERVICIOS GT, SOCIEDAD ANÓNIMA</p> <p>NOMBRE: 83876316</p> <p>NIT: 1,251.58</p> <p>BEEHCRAFT DE GUATEMALA, S.A.</p> <p>NOMBRE: 983675</p> <p>NIT: 7,672.82</p> <p>JORGE ARNULFO PEREZ RODRIGUEZ</p> <p>NOMBRE: 86828-0</p> <p>NIT: Q.1,618.52</p> <p>LOS TRES MERCADOS, S.A.</p> <p>NOMBRE: 1197941-0</p> <p>NIT: Q.2,364.37</p>	<p>Q.30,277.92</p> <p>Q.1,381,107.60</p> <p>Q.38,844.48</p> <p>Q.283,724.40</p>
144	L-16	ÁREA DE HANGAR	15 años	EP. 42 de fecha 23/08/2021 Notario Alvaro Hurtado Bocaletti				
145	L-17	ÁREA DE HANGAR	2 AÑOS	CONTRATO ADMINISTRATIVO No. DS-08-2019				
146	L-18	ÁREA DE HANGAR	10 años	CONTRATO No. DS-005- 2016 11/01/2016				
147	L-19							

148	L-20	ÁREA DE HANGAR	2 años	CONTRATO No. DS-18-2022 24/05/2022	<p>ÁREA: 262.54m²</p> <p>FINCA: Bien inmueble urbano inscrito en el Registro General de la Propiedad de la Zona Central, al número doscientos veintiséis (226), folio ciento cincuenta (150) de libro veinte (20) de Guatemala</p> <p>TIPO: Hangar</p> <p>PROPIETARIO: Estado de Guatemala</p> <p>UBICACIÓN FÍSICA: Aeropuerto Internacional La Aurora</p>	<p>NOMBRE: HELIAGUILA, S.A.</p> <p>NIT: 521181-6</p>	Q. 2,760.27	Q. 66,246.48
149	L-21	ÁREA DE HANGAR	2 AÑOS	CONTRATO No. DS-17-2022 20/05/2022	<p>ÁREA: 294.95m²</p> <p>FINCA: Bien inmueble urbano inscrito en el Registro General de la Propiedad de la Zona Central, al número doscientos veintiséis (226), folio ciento cincuenta (150) de libro veinte (20) de Guatemala</p> <p>TIPO: Hangar</p> <p>PROPIETARIO: Estado de Guatemala</p> <p>UBICACIÓN FÍSICA: Aeropuerto Internacional La Aurora</p>	<p>NOMBRE: KENTIA, SOCIEDAD ANONIMA</p> <p>NIT: 97255920</p>	Q. 1,921.78	Q. 46,122.72
150	L-22	ÁREA DE HANGAR	2 AÑOS	CONTRATO ADMINISTRATIVO DS-062-2019 19/09/2019	<p>ÁREA: 345.00m²</p> <p>FINCA: Bien inmueble urbano inscrito en el Registro General de la Propiedad de la Zona Central, al número doscientos veintiséis (226), folio ciento cincuenta (150) de libro veinte (20) de Guatemala</p> <p>TIPO: Hangar</p> <p>PROPIETARIO: Estado de Guatemala</p> <p>UBICACIÓN FÍSICA: Aeropuerto Internacional La Aurora</p>	<p>NOMBRE: MOSCAMED</p> <p>NIT: 2596547</p>	Q. 1,692.60	Q. 40,622.40
151	L-23	ÁREA DE HANGAR	2 AÑOS	CONTRATO ADMITIVO No. DS-24-2021, DE FECHA 06/09/2021	<p>ÁREA: 160.60m²</p> <p>FINCA: Bien inmueble urbano inscrito en el Registro General de la Propiedad de la Zona Central, al número doscientos veintiséis (226), folio ciento cincuenta (150) de libro veinte (20) de Guatemala</p> <p>TIPO: Hangar</p> <p>PROPIETARIO: Estado de Guatemala</p> <p>UBICACIÓN FÍSICA: Aeropuerto Internacional La Aurora</p>	<p>NOMBRE: ESTACION AEREA DE GUATEMALA, S.A.</p> <p>NIT: 25394428</p>	Q. 1,438.98	Q. 34,535.52



152	L-24	ÁREA DE HANGAR	10 años	CONTRATO No. DS-118-2015/18/12/2015	<p>ÁREA</p> <p>1600.16m²</p> <p>FINCA:</p> <p>Bien inmueble urbano inscrito en el Registro General de la Propiedad de la Zona Central, al número doscientos veintiséis (226), folio ciento cincuenta (150) de libro veinte (20) de Guatemala</p> <p>TIPO:</p> <p>Hangar</p> <p>PROPIETARIO:</p> <p>Estado de Guatemala</p> <p>UBICACIÓN FÍSICA:</p> <p>Aeropuerto Internacional La Aurora</p> <p>ÁREA</p> <p>379.89m²</p>	<p>NOMBRE:</p> <p>MULTISERVICIOS MYS, S.A.</p> <p>NIT:</p> <p>3205943-4</p>	Q.8,518.14	Q.1,022,176.80
153	L-24A	ÁREA DE HANGAR	2 años	CONTRATO ADMINISTRATIVO No. DS-47-2018 03/09/2018	<p>FINCA:</p> <p>Bien inmueble urbano inscrito en el Registro General de la Propiedad de la Zona Central, al número doscientos veintiséis (226), folio ciento cincuenta (150) de libro veinte (20) de Guatemala</p> <p>TIPO:</p> <p>Hangar</p> <p>PROPIETARIO:</p> <p>Estado de Guatemala</p> <p>UBICACIÓN FÍSICA:</p> <p>Aeropuerto Internacional La Aurora</p>	<p>NOMBRE:</p> <p>GRUPO AEROSPECIAL, S.A.</p> <p>NIT:</p> <p>60579342</p>	Q.3,600.58	Q.86,413.92



UNIDAD DE ASESORIA JURÍDICA
DIRECCIÓN GENERAL DE AERONÁUTICA CIVIL

154	L-25	ÁREA DE HANGAR	10 AÑOS	EP 228, de fecha 28/11/2018 Notaria Flor de Maria Folgar Romero	<p>ÁREA</p> <p>FINCA:</p> <p>TIPO:</p> <p>PROPIETARIO:</p> <p>UBICACIÓN FÍSICA:</p> <p>ÁREA</p>	<p>989.74m²</p> <p>Bien inmueble urbano inscrito en el Registro General de la Propiedad de la Zona Central, al número doscientos veintiséis (226), folio ciento cincuenta (150) de libro veinte (20) de Guatemala</p> <p>Hangar</p> <p>Estado de Guatemala</p> <p>Aeropuerto Internacional La Aurora</p> <p>400.00m²</p>	<p>NOMBRE:</p> <p>NIT:</p>	<p>OPERACIONES AEREAS Y SERVICIOS, S.A.</p> <p>4235349-1</p>	<p>Q.4,689.49</p> <p>Q.1,100,910.00</p>
155	L-26	ÁREA DE HANGAR	15 años	DS-033-2015 18/05/2015	<p>FINCA:</p> <p>TIPO:</p> <p>PROPIETARIO:</p> <p>UBICACIÓN FÍSICA:</p> <p>ÁREA</p>	<p>Bien inmueble urbano inscrito en el Registro General de la Propiedad de la Zona Central, al número doscientos veintiséis (226), folio ciento cincuenta (150) de libro veinte (20) de Guatemala</p> <p>Hangar</p> <p>Estado de Guatemala</p> <p>Aeropuerto Internacional La Aurora</p> <p>3044.83m²</p>	<p>NOMBRE:</p> <p>NIT:</p>	<p>AVIATION SERVICES, S.A.</p> <p>8807859-0</p>	<p>Q.3,584.00</p> <p>Q.645,120.00</p>
156	N-1	ÁREA DE HANGAR	10 años	EP No. 10 24/10/2019 Notario Ennio Guillermo Lopez Alvarado	<p>FINCA:</p> <p>TIPO:</p> <p>PROPIETARIO:</p> <p>UBICACIÓN FÍSICA:</p> <p>ÁREA</p>	<p>Bien inmueble urbano inscrito en el Registro General de la Propiedad de la Zona Central, al número doscientos veintiséis (226), folio ciento cincuenta (150) de libro veinte (20) de Guatemala</p> <p>Hangar</p> <p>Estado de Guatemala</p> <p>Aeropuerto Internacional La Aurora</p> <p>732.00m²</p>	<p>NOMBRE:</p> <p>NIT:</p>	<p>CIRCULO AEREO</p> <p>33821038</p>	<p>Gratuito</p> <p>Gratuito</p>
157	N-2	ÁREA DE HANGAR	2 años	CONTRATO ADMINISTRATIVO No. DS-029-2021, de fecha 16/09/2021	<p>FINCA:</p> <p>TIPO:</p> <p>PROPIETARIO:</p> <p>UBICACIÓN FÍSICA:</p>	<p>Bien inmueble urbano inscrito en el Registro General de la Propiedad de la Zona Central, al número doscientos veintiséis (226), folio ciento cincuenta (150) de libro veinte (20) de Guatemala</p> <p>Hangar</p> <p>Estado de Guatemala</p> <p>Aeropuerto Internacional La Aurora</p>	<p>NOMBRE:</p> <p>NIT:</p>	<p>ROSSANA MAGALI BETETA DIAZ DE REYES</p> <p>579646-6</p>	<p>Q. 5,218.94</p> <p>Q. 125,254.56</p>



UNIDAD DE ASESORIA JURÍDICA
DIRECCIÓN GENERAL DE AERONÁUTICA CIVIL

158	N-3	ÁREA DE HANGAR	10 años	CONTRATO No. DS-001-2016 07/01/2016	ÁREA	561.33m ²	Bien inmueble urbano inscrito en el Registro General de la Propiedad de la Zona Central, al número doscientos veintiséis (226), folio ciento cincuenta (150) de libro veinte (20) de Guatemala	NOMBRE: NIT:	INVERSIONES PERVISA, SOCIEDAD ANÓNIMA	Q.2,466.02	Q.295,922.40
					FINCA:						
					TIPO:	Hangar					
					PROPIETARIO:	Estado de Guatemala					
159	N-4	ÁREA DE HANGAR	2 AÑOS	CONTRATO ADMINISTRATIVO DS-052-2019, 26/08/2019	ÁREA	879.84m ²	Bien inmueble urbano inscrito en el Registro General de la Propiedad de la Zona Central, al número doscientos veintiséis (226), folio ciento cincuenta (150) de libro veinte (20) de Guatemala	NOMBRE: NIT:	EDGAR RENE REYES GARZONA	Q.5,228.35	Q.125,480.40
					FINCA:						
					TIPO:	Hangar					
					PROPIETARIO:	Estado de Guatemala					
					UBICACIÓN FÍSICA:	Aeropuerto Internacional La Aurora			357504-7		




UNIDAD DE ASESORÍA
JURÍDICA
DIRECCIÓN GENERAL
DE AERONÁUTICA CIVIL

160	N-5	ÁREA DE HANGAR	15 AÑOS	EP. No. 32, de fecha 23/05/2019, Ante notario Sergio Antonio Escobar Esteban	807.00m ² Bien inmueble urbano inscrito en el Registro General de la Propiedad de la Zona Central, al número doscientos veintiséis (226), folio ciento cincuenta (150) de libro veinte (20) de Guatemala	NOMBRE: NIT: 98811533	ÁREA 51, SOCIEDAD ANÓNIMA	Q.4,337.76	Q.780,796.80	
										TIPO: Hangar
										PROPIETARIO: Estado de Guatemala
										UBICACIÓN FÍSICA: Aeropuerto Internacional La Aurora
161	N-6	ÁREA DE HANGAR	15 años	003-1996 10/1/96	1200.m00 ² Bien inmueble urbano inscrito en el Registro General de la Propiedad de la Zona Central, al número doscientos veintiséis (226), folio ciento cincuenta (150) de libro veinte (20) de Guatemala	NOMBRE: NIT:		Q.3,000.00	Q.540,000.00	
										TIPO: Hangar
										PROPIETARIO: Estado de Guatemala
										UBICACIÓN FÍSICA: Aeropuerto Internacional La Aurora
162	N-7	ÁREA DE HANGAR	15 años	EP No. 14 07/11/2017 Notario Roberto Antonio Pastor Cojulin	330.27m ² Bien inmueble urbano inscrito en el Registro General de la Propiedad de la Zona Central, al número doscientos veintiséis (226), folio ciento cincuenta (150) de libro veinte (20) de Guatemala	NOMBRE: ALFREDO ANTONIO CUFIENTES LARA		Q.1,600.09	Q.288,016.20	
										TIPO: Hangar
										PROPIETARIO: 17287669
										UBICACIÓN FÍSICA: Aeropuerto Internacional La Aurora
163	N-8	ÁREA DE HANGAR	10 años	DS-002-2016 7/1/2016	650.55m ² Bien inmueble urbano inscrito en el Registro General de la Propiedad de la Zona Central, al número doscientos veintiséis (226), folio ciento cincuenta (150) de libro veinte (20) de Guatemala	NOMBRE: AEROTRANSPORTES ESPECIALIZADOS, SOCIEDAD ANÓNIMA		Q.3,686.73	Q.442,407.60	
										TIPO: Hangar
										PROPIETARIO: 3818924-0
										UBICACIÓN FÍSICA: Aeropuerto Internacional La Aurora

164	N-8A	ÁREA DE HANGAR	5 años	EP. 37, 04/12/2019, Notario ERI RAFAEL PALMA VALENZUELA	101.93m ² Bien inmueble urbano inscrito en el Registro General de la Propiedad de la Zona Central, al número doscientos veintiséis (226), folio ciento cincuenta (150) de libro veinte (20) de Guatemala	ELIDA ALBERTINA RAFAEL ROJAS DE CHACÓN	Q.913.79	Q.16,439.22
		FINCA:			Hangar Estado de Guatemala	NOMBRE: 4885423-9	NIT:	
		TIPO:						
		PROPIETARIO: UBICACIÓN FÍSICA:						

DCAC UNIDAD DE ASESORÍA
JURÍDICA
DIRECCIÓN GENERAL
DE AERONÁUTICA CIVIL



ÁREA DE GASLINERAS AILA

No.	HANGAR	MOTIVO DEL ARRENDAMIENTO Y USO	PLAZO	FECHA DE APROBACION DEL CONTRATO	CARACTERÍSTICAS DEL BIEN			ARRENDATARIO	RENTA MENSUAL
					ÁREA	FINCA:	TIPO:		
1	HNW-1	PUMA ENERGY, BAHAMAS, SOCIEDAD ANÓNIMA	CONTRATO DS-084-2015 01/07/2015	Finalizará 3 meses después de inicio de operaciones de la nueva terminal de combustible de conformidad con Licitación Pública Internacional que se realice	4275.42 M2 Bien inmueble urbano inscrito en el Registro General de la Propiedad de la Zona Central, al número doscientos veintiséis (226), folio ciento cincuenta (150) de libro veinte (20) de Guatemala	FINCA: TIPO: UBICACIÓN FÍSICA: PROPIETARIO:	PUMA ENERGY, BAHAMAS SOCIEDAD ANÓNIMA NOMBRE: 545558-8 NIT:	\$16,759.65	
2	HNW-2	CHEVRON GUATEMALA INC.	DS-085-2015 01/07/2015	Finalizará 3 meses después de inicio de operaciones de la nueva terminal de combustible de conformidad con Licitación Pública Internacional que se realice	4562.68M2 Bien inmueble urbano inscrito en el Registro General de la Propiedad de la Zona Central, al número doscientos veintiséis (226), folio ciento cincuenta (150) de libro veinte (20) de Guatemala	FINCA: TIPO: UBICACIÓN FÍSICA: PROPIETARIO:	CHEVRON GUATEMALA INC. NOMBRE: 32935-5 NIT:	\$17,885.71	
3	HNW-4	LIQUIDOS Y QUIMICOS, S.A.	DS-026-2015 22/04/2015 MODIFICACIONES DS-057-2015 05/06/2015 DS-029-2015 30/04/2015	Finalizará 3 meses después de inicio de operaciones de la nueva terminal de combustible de conformidad con Licitación Pública Internacional que se realice	ÁREA DE COMBUSTIBLE Estado de Guatemala Aeropuerto Internacional La Aurora Bien inmueble urbano inscrito en el Registro General de la Propiedad de la Zona Central, al número doscientos veintiséis (226), folio ciento cincuenta (150) de libro veinte (20) de Guatemala	FINCA: TIPO: UBICACIÓN FÍSICA: PROPIETARIO:	LIQUIDOS Y QUIMICOS, S.A. NOMBRE: 485472-1 NIT:	\$14,228.38	



UNIDAD DE ASESORIA
JURÍDICA
DIRECCIÓN GENERAL
DE AERONÁUTICA CIVIL

ÁREAS DADAS EN ARRENDAMIENTO PARA HANDLING (USO RAMPA)

No.	HANGAR	MOTIVO DEL ARRENDAMIENTO Y	PLAZO	FECHA DE APROBACION	CARACTERÍSTICAS DEL BIEN	ARRENDATARIO	VALOR MENSUAL	MONTO TOTAL DEL CONTRATO
1	SPE 2-98 area unicamente para rampa	EXPORTADORA DE CARDAMOMO Y CAFÉ, S.A.	15 años	CONTRATO No. 77-2011 08/11/2011	UBICACIÓN FÍSICA: Bien inmueble urbano inscrito en el Registro General de la Propiedad de la Zona Central, al número doscientos veintiséis (226), folio ciento cincuenta (150) de libro veinte (20) de Guatemala	EXPORTADORA DE CARDAMOMO Y CAFÉ, S.A.	Q.491.55	Q.88,479.00
					FINCA:			
					TIPO: Rampa			
					PROPIETARIO: Estado de Guatemala Aeropuerto Internacional La Aurora			
2	FN-1-25 Y STP-1-1050	AVIASERVICIOS, SA.	5 años	CONTRATO No. DS-059-2015 8/6/2015	UBICACIÓN FÍSICA: Bien inmueble urbano inscrito en el Registro General de la Propiedad de la Zona Central, al número doscientos veintiséis (226), folio ciento cincuenta (150) de libro veinte (20) de Guatemala	AVIASERVICIOS, SA.	Q.76,570.82	Q.4,594,249.20
					FINCA:			
					TIPO: Rampa, Oficinas y Bodega			
					PROPIETARIO: Estado de Guatemala Aeropuerto Internacional La Aurora			
3	STP-2	LAATS, S.A.	15 AÑOS	EP No. 41 02/09/2019 Notario Joel Otoniel Chavez Gramajo	UBICACIÓN FÍSICA: Bien inmueble urbano inscrito en el Registro General de la Propiedad de la Zona Central, al número doscientos veintiséis (226), folio ciento cincuenta (150) de libro veinte (20) de Guatemala	LAATS, S.A.	Q.8,064.00	Q.1,451,520.00
					FINCA:			
					TIPO: Rampa			
					PROPIETARIO: Estado de Guatemala Aeropuerto Internacional La Aurora			



UNIDAD DE ASESORIA
JURÍDICA
DIRECCIÓN GENERAL
DE AERONÁUTICA CIVIL


4	FN-1-14 Y STP-3-1178	SERVICIOS AEREOS GUATEMALTECOS S. A.	10 años	CONTRATO No. DS- 006-2016 11/1/2016	FINCA:	Bien inmueble urbano inscrito en el Registro General de la Propiedad de la Zona Central, al número doscientos veintiséis (226), folio ciento cincuenta (150) de libro veinte cincuenta (20) de Guatemala	SERVICIOS AEREOS GUATEMALTEC OS S. A.	Q.41,555.47	Q.4,986,656.40
					TIPO:	Rampa, Oficina y Bodega			
					PROPIETARIO:	Estado de Guatemala			
					UBICACIÓN FISICA:	Aeropuerto Internacional La Aurora			
5	STP-4	COMPAÑIA PANAMEÑA DE AVIACION, S.A.	2 años	CONTRATO No. DS- 038-2019 15/07/2019	FINCA:	Bien inmueble urbano inscrito en el Registro General de la Propiedad de la Zona Central, al número doscientos veintiséis (226), folio ciento cincuenta (150) de libro veinte cincuenta (20) de Guatemala	COMPAÑIA PANAMEÑA DE AVIACION, S.A.	Q.16,800.00	Q.403,200.00
					TIPO:	Rampa			
					PROPIETARIO:	Estado de Guatemala			
					UBICACIÓN FISICA:	Aeropuerto Internacional La Aurora			



UNIDAD DE ASESORIA
JURÍDICA
DIRECCIÓN GENERAL
DE AERONÁUTICA CIVIL


6	FN-1-26, A-2-26 Y STP-50-TAG	TRANSPORTES AEREOS GUATEMALTECOS, S.A.	5 años	CONTRATO ADMINISTRATIVO No. 001-2014 13/2/2014	FINCA: TIPO: PROPIETARIO: UBICACIÓN FISICA:	Bien inmueble urbano inscrito en el Registro General de la Propiedad de la Zona Central, al número doscientos veintiséis (226), folio ciento cincuenta (150) de libro veinte (20) de Guatemala Rampa, Oficina y Bodega Estado de Guatemala Aeropuerto Internacional La Aurora	NOMBRE: NIT:	TRANSPORTES AEREOS GUATEMALTEC OS, S.A. 527303K	Q.6.035.46	Q.362,127.60
7	HNW-10	SAG	5 año	EP, NO. 11 06/02/2020 Notario Jose Arturo Pellecer Arellano	FINCA: TIPO: PROPIETARIO: UBICACIÓN FISICA:	Bien inmueble urbano inscrito en el Registro General de la Propiedad de la Zona Central, al número doscientos veintiséis (226), folio ciento cincuenta (150) de libro veinte (20) de Guatemala Equipo de Servicios en Tierra Estado de Guatemala Aeropuerto Internacional La Aurora	NOMBRE: NIT:			Q.31,440.00
8	HNW-12	LAATS, S.A.	10 años	Escritura Pública No. 1, de fecha 20/02/2019, ante el Notario Roberto Carlos García Solares	FINCA: TIPO: PROPIETARIO: UBICACIÓN FISICA:	Bien inmueble urbano inscrito en el Registro General de la Propiedad de la Zona Central, al número doscientos veintiséis (226), folio ciento cincuenta (150) de libro veinte (20) de Guatemala Bodega y taller Estado de Guatemala Aeropuerto Internacional La Aurora	NOMBRE: NIT:	LAATS, S.A. 7216831	Q.8,736.00	Q.1,048,320.00
9		LAATS, S.A.	10 años	Escritura Pública No. 10, de fecha 03/07/2019, ante el Notario Joel Oloniel Gramajo Aguirre	FINCA: TIPO: PROPIETARIO: UBICACIÓN FISICA:	Bien inmueble urbano inscrito en el Registro General de la Propiedad de la Zona Central, al número doscientos veintiséis (226), folio ciento cincuenta (150) de libro veinte (20) de Guatemala Bodega y taller Estado de Guatemala Aeropuerto Internacional La Aurora	NOMBRE: NIT:	LAATS, S.A. 7216831	Q.3,225.60	Q.387,072.00

LEBAC UNIDAD DE ASESORIA JURÍDICA DIRECCIÓN GENERAL DE AERONÁUTICA CIVIL




ÁREAS DADAS EN ARRENDAMIENTO AEROPUERTO INTERNACIONAL MUNDO MAYA				FECHA DE APROBACION DEL CONTRATO	CARACTERÍSTICAS DEL BIEN			ARRENDATARIO		VALOR MENSUAL	MONTO TOTAL DEL CONTRATO
No.	NOMENCLATURA DEL AREA	MOTIVO DEL ARRENDAMIENTO Y USO	PLAZO		UBICACIÓN FISICA:	FINCA:	TIPO:	PROPIETARIO:	NOMBRE:		
1	MM-OF-07, MM-OF-08	TRANSPORTES AÉREOS GUATEMALTECOS, SOCIEDAD ANÓNIMA	15 años	DS-078-2014, de fecha 7/10/2014	Bien inmueble urbano inscrito en el Registro General de la Propiedad de la Zona Central, al número doscientos veintiséis (226), folio ciento cincuenta (150) de libro veinte (20) de Guatemala	LOCAL COMERCIAL, CUANTERS	Estado de Guatemala	TRANSPORTES AÉREOS GUATEMALTECOS, SOCIEDAD ANÓNIMA	527303-K	Q.4128.17	Q.743,070.60
2	MM-OF-06	TROPIC AIR LIMITED	15 años	DS-093-2014, de fecha 11/11/2014	Bien inmueble urbano inscrito en el Registro General de la Propiedad de la Zona Central, al número doscientos veintiséis (226), folio ciento cincuenta (150) de libro veinte (20) de Guatemala	LOCAL COMERCIAL	Estado de Guatemala Aeropuerto Internacional La Aurora	AYAU CALLAWAY Y COMPAÑIA LIMITADA	TROPIC AIR LIMITED 7418610-8	Q.2,074.74	Q.373,453.52
3	MM-OF-09	AYAU CALLAWAY Y COMPANIA LIMITADA	15 años	DS-002-2015, de fecha 16/11/2015	Bien inmueble urbano inscrito en el Registro General de la Propiedad de la Zona Central, al número doscientos veintiséis (226), folio ciento cincuenta (150) de libro veinte (20) de Guatemala	LOCAL COMERCIAL	Estado de Guatemala Aeropuerto Internacional La Aurora	AEROPETROL, SOCIEDAD ANONIMA	32015-3	Q.2,025.00	Q.364,500.00
4	Área de Combustible	AEROPETROL, SOCIEDAD ANÓNIMA	5 años	EP 39 5/12/2016 Zujail Guadalupe Castellanos García MODIFICACIÓN EP No. 68 28/08/2017 Ana Cristina Barbier Figueroa	Bien inmueble urbano inscrito en el Registro General de la Propiedad de la Zona Central, al número doscientos veintiséis (226), folio ciento cincuenta (150) de libro veinte (20) de Guatemala	AREA COMBUSTIBLE	Estado de Guatemala Aeropuerto Internacional La Aurora	AVIATECA SOCIEDAD ANONIMA	94421463	Q.7,526.40	Q.451,584.00

EDUCA
UNIDAD DE ASESORIA JURÍDICA DIRECCIÓN GENERAL DE AERONÁUTICA CIVIL



5	MM-BO-01, MM-OF-02, MM-OF-03, MM-OF-04	AVIATECA, SOCIEDAD ANONIMA				FINCA: TIPO: PROPIETARIO: UBICACIÓN FISICA:	LOCAL COMERCIAL Estado de Guatemala Aeropuerto Internacional La Aurora Bien inmueble urbano inscrito en el Registro General de la Propiedad de la Zona Central, al número doscientos veintiséis (226), folio ciento cincuenta (150) de libro veinte (20) de Guatemala	NIT: KAREN MARIBEL MUÑIZ MARTINEZ	546580-K			
6	LOCALES 8, 9 y 10	KAREN MARIBEL MUÑIZ MARTINEZ	5 años	EP, No. 8, de fecha 06/07/2018, ante los oficios de la Notaría Dolores Ana Lucia Prado García		FINCA: TIPO: PROPIETARIO: UBICACIÓN FISICA:	LOCALES COMERCIALES Estado de Guatemala Aeropuerto Internacional La Aurora Bien inmueble urbano inscrito en el Registro General de la Propiedad de la Zona Central, al número doscientos veintiséis (226), folio ciento cincuenta (150) de libro veinte (20) de Guatemala	NIT: ACTIVIDADES TURISTICAS, S.A.	11479736	Q.5,659.36	Q.339,561.16	
7	AC-MM-9	ACTIVIDADES TURISTICAS, S.A.	5 años	EP, No. 32, de fecha 07/05/2019, ante los oficios del Notario Carlos Humberto Echeverría Guzmán		FINCA: TIPO: PROPIETARIO:	LOCALES COMERCIALES Estado de Guatemala	NIT: 27206483		Q.792.96	Q.47,577.60	
ÁREAS DADAS EN ARRENDAMIENTO AERÓDROMO DE QUEZALTENANGO												
No.	NOMENCLATURA DEL AREA	MOTIVO DEL ARRENDAMIENTO Y USO	PLAZO	FECHA DE APROBACION DEL CONTRATO	CARACTERÍSTICAS DEL BIEN			ARRENDATARIO			VALOR MENSUAL	MONTO TOTAL DEL CONTRATO
1	HQ-1-2 Quetzaltenango	CARLOS ENRIQUE PAC SUM, ÁREA USO HANGAR		ÁREA EN PROCESO DE SUSCRIPCIÓN CONTRATO	UBICACIÓN FISICA: FINCA: TIPO: PROPIETARIO: UBICACIÓN FISICA:	Aeródromo Quetzaltenango HANGAR Estado de Guatemala Aeródromo Quetzaltenango	NOMBRE: NIT: NOMBRE:	CARLOS ENRIQUE PAC				
2	HQ-1 Quetzaltenango	IGLESIA AGUA VIVA, ÁREA USO HANGAR		ÁREA EN PROCESO DE SUSCRIPCIÓN CONTRATO	UBICACIÓN FISICA: FINCA: TIPO: PROPIETARIO: UBICACIÓN FISICA:	Aeródromo Quetzaltenango HANGAR Estado de Guatemala IGLESIA AGUA VIVA	NIT: NOMBRE: NOMBRE:	IGLESIA AGUA VIVA, ÁREA USO HANGAR				
3	HQ-7 Quetzaltenango	RABÍ RABÍ MEJÍA OVALLE USO HANGAR	2 AÑOS	CONTRATO ADMINISTRATIVO DS-31-2021 DE FECHA 11/10/2021	UBICACIÓN FISICA: FINCA: TIPO: PROPIETARIO: UBICACIÓN FISICA:	Aeródromo Quetzaltenango HANGAR Estado de Guatemala Aeródromo Quetzaltenango	NIT: NOMBRE: NOMBRE:	RABÍ RABÍ MEJÍA		Q. 2,240.00	Q. 53,760.00	

EDCA
UNIDAD DE ASESORIA JURÍDICA DIRECCIÓN GENERAL DE AERONÁUTICA CIVIL



ÁREAS DADAS EN ARRENDAMIENTO AERÓDROMO DE HUEHUETENANGO


No.	NOMENCLATURA DEL AREA	MOTIVO DEL ARRENDAMIENTO Y USO	PLAZO	FECHA DE APROBACION DEL CONTRATO	CARACTERÍSTICAS DEL BIEN			ARRENDATARIO		VALOR MENSUAL	MONTO TOTAL DEL CONTRATO
					UBICACIÓN FÍSICA:	FINCA:	TIPO:	PROPIETARIO:	NOMBRE:		
1	CHT-1	Helicopteros de Guatemala, S.A.	2 años	CONTRATO ADMITIVO, DS-24-2019, DE FECHA 06/05/2019	Aeródromo Huehuetenango	Hangar	Estado de Guatemala	JORGE ROBERTO GRANADOS AMBROSY	5326168	Q.258.24	Q.6,197.76
2	H-HT-1	JORGE ROBERTO GRANADOS AMBROSY	2 años	CONTRATO ADMINISTRATIVO No. DS-21-2019, de fecha 24/04/2019	Aeródromo Huehuetenango	Hangar	Estado de Guatemala	JORGE ROBERTO GRANADOS AMBROSY	39837106	Q.2,350.00	Q.56,400.00

ÁREAS DADAS EN ARRENDAMIENTO AERÓDROMO DE CHIQUIMULA

No.	NOMENCLATURA DEL AREA	MOTIVO DEL ARRENDAMIENTO Y USO	PLAZO	FECHA DE APROBACION DEL CONTRATO	CARACTERÍSTICAS DEL BIEN			ARRENDATARIO		VALOR MENSUAL	MONTO TOTAL DEL CONTRATO
					UBICACIÓN FÍSICA:	FINCA:	TIPO:	PROPIETARIO:	NOMBRE:		
1	Hangar 2 Chiquimula	CENTRAL FLYING, S.A.	5 años	Escritura Pública No.17, de fecha 02/08/2018, ante Notaria Patricia María Pineda Anzueto	Aeródromo Chiquimula	Hangar	Estado de Guatemala	JOEL QUIJADA CASTRO	67481345	Q.424.80	Q.25,488.00
2	H-1-CH un Costado de la Rampa del Aeródromo de Chiquimula	JOEL QUIJADA CASTRO	18 meses	EP No. 112, de fecha 26/10/2017	Aeródromo Chiquimula	Hangar	Estado de Guatemala	JOEL QUIJADA CASTRO	3895386	Q.882.00	Q.15,876.00
3	HES-01 ESQUIPULAS, CHIQUIMULA	SILVER INVESTMENTS, S.A.	15 AÑOS	EP No. 8 de fecha 14/04/2021, ante el Notario Mario Isaac Acevedo Ramirez	Aeródromo Chiquimula	Hangar	Estado de Guatemala	SILVER INVESTMENTS, S.A.	109229940	Q.905.52	Q.162,993.60
4		ALIN RODOLFO SANABRIA ESPINALES	5 AÑOS	EP No. 8, de fecha 23/04/2019	Aeródromo Chiquimula	Hangar	Estado de Guatemala	ALIN RODOLFO SANABRIA ESPINALES	37194148	Q.274.35	Q.16,461.00

ÁREAS DADAS EN ARRENDAMIENTO AERÓDROMO DE PUERTO BARRIOS

No.	NOMENCLATURA DEL AREA	MOTIVO DEL ARRENDAMIENTO Y USO	PLAZO	FECHA DE APROBACION DEL CONTRATO	CARACTERÍSTICAS DEL BIEN		ARRENDATARIO		VALOR MENSUAL	MONTO TOTAL DEL CONTRATO
					UBICACIÓN FÍSICA:	Aeródromo de Puerto Barrios, Izabal	NOMBRE:	TRANSPORTES AÉREOS GUATEMALTECOS, SOCIEDAD ANÓNIMA		
1	PUERTO BARRIOS OF-1	TRANSPORTES AÉREOS GUATEMALTECOS, SOCIEDAD ANÓNIMA	18 meses	EP No. 224.06/11/2017 Notaria Flor de María folgar Romero	FINCA:	Oficinas	NOMBRE:	TRANSPORTES AÉREOS GUATEMALTECOS, SOCIEDAD ANÓNIMA	Q.2,262.76	Q.40,729.88
					TIPO:	Estado de Guatemala	NIT:	527303K		
					PROPIETARIO:	Aeródromo de Puerto Barrios, Izabal				
					UBICACIÓN FÍSICA:	Aeródromo de Puerto Barrios, Izabal	NOMBRE:	NIDIA CAROLA HERNÁNDEZ		
2	PUERTO BARRIOS CA-1	NIDIA CAROLA HERNÁNDEZ RIVERA DE MARTÍNEZ	5 años	EP. No. , de fecha 24/07/2018, ante los oficinas de la Notaria Dolores Ana Lucía Prado García	FINCA:	Local Comercial	NOMBRE:	39837106	Q.512.74	Q.30,764.40
					TIPO:	Estado de Guatemala	NIT:			



 DIRECCIÓN GENERAL DE AERONÁUTICA Y CIVIL AVIACIÓN
 GUATEMALA
 UNIDAD DE ASESORIA